

RITNINGSBETECKNINGAR / MERKINTÖJEN SELITYKSET

- ASFALTBELAGD GC-VÄG / ASFALTTIPÄÄLLYSTEINEN KEVYEN LIIKENTEEN VÄYLÄ
- GRUSBELAGD SERVICEANSLUTNING / MURSKEPÄÄLLYSTEINEN HUOLTOLIITTYMÄ
- KANTSTÖD AV BETONG / BETONINEN REUNATUKI
- PUMPSTATION FÖR DAGVATTEN / HULEVESIPUMPPAAMO
- NY KONTROLLBRUNN / UUSI TARKASTUSKAIVO
- NY BRUNN MED GALLERLOCK / UUSI RITILÄKAIVO
- NY TRUMMA / UUSI RUMPU

K.osa/Kylä	Kortteli/Tila	Tontti/Rekno	Viranomaisten merkintöjä
Rakennustoimenpide	Gatuplan / Katusuunnitelma		Koordinaattijärjestelmä Kork. järj. ETRS-GK23 N2000
Rakennuskohteen nimi ja osoite	Jakobstad / Pietarsaari Ejdevägen lättrafikled Kannaksentien kevyen liikenteen väylä		Piirustuksen sisältö Mittakaava Planritning / Suunnitelmakartta 1:500
Suunn.ala	Työnro	Piirustuskoko	
INFR	1510066031	780x297	
Piirustusno	101		Muutos
Suunn.(nimi, tutkinto, allekirjoitus)	Piirt.	Hyv.	Pvm
Samuli Karvonen	SAMK	Timo Ojanperä	31.1.2024

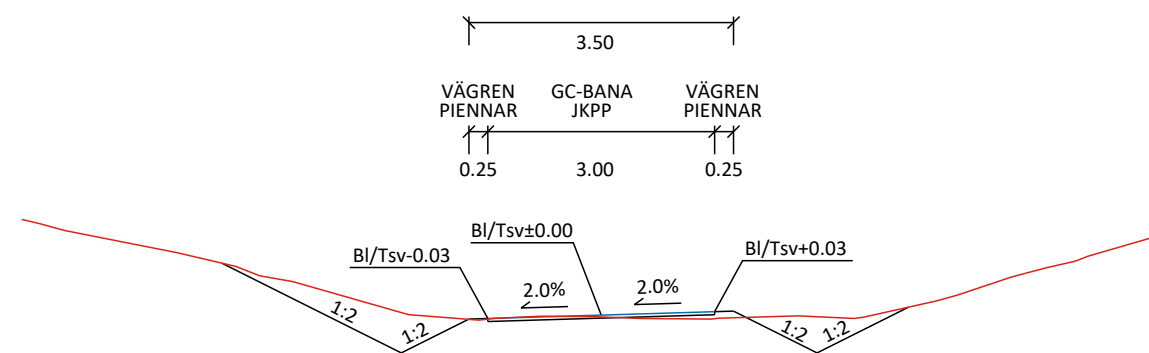


Ramboll Finland Oy
Kauppatori 1-3 F
60100 Seinäjoki

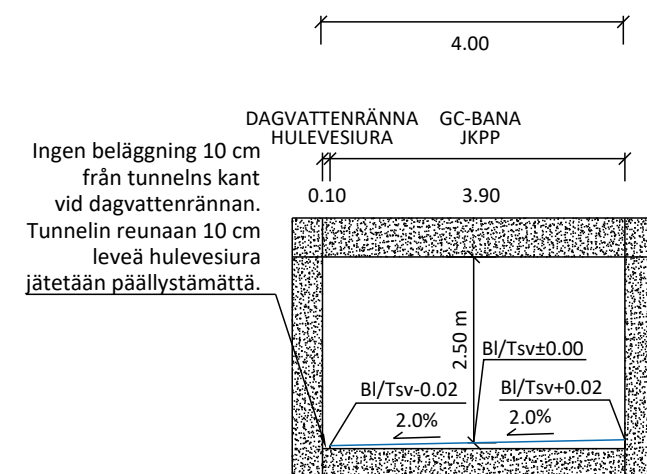


Centralen för tekniska tjänster
Kommunalt tekniska avdelningen
Kommunalt tekniskt centrum

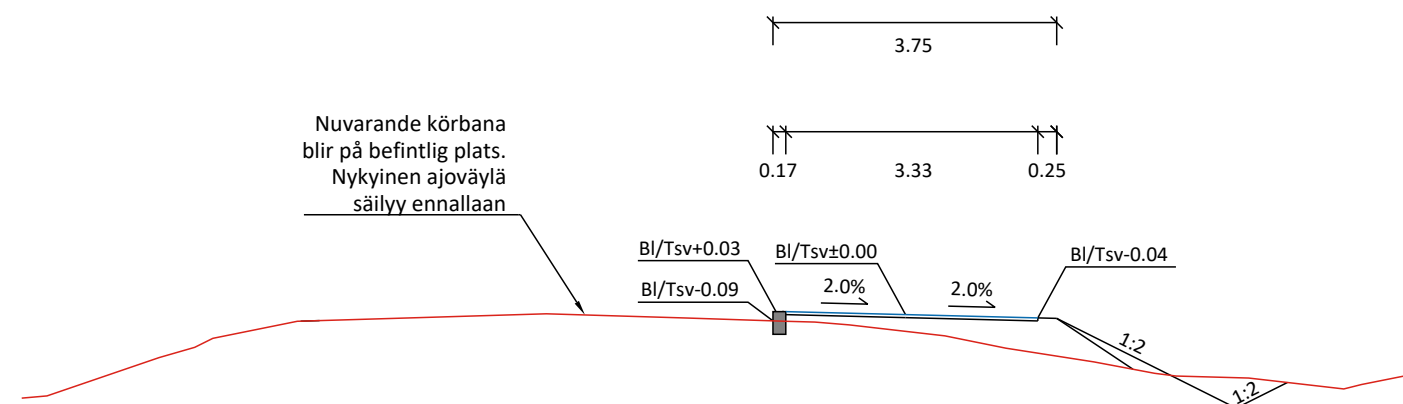
TYPTVÄRSEKTION SEKT. 80
TYYPPIPOIKKILEIKKAUS PAALULTA 80
1:100



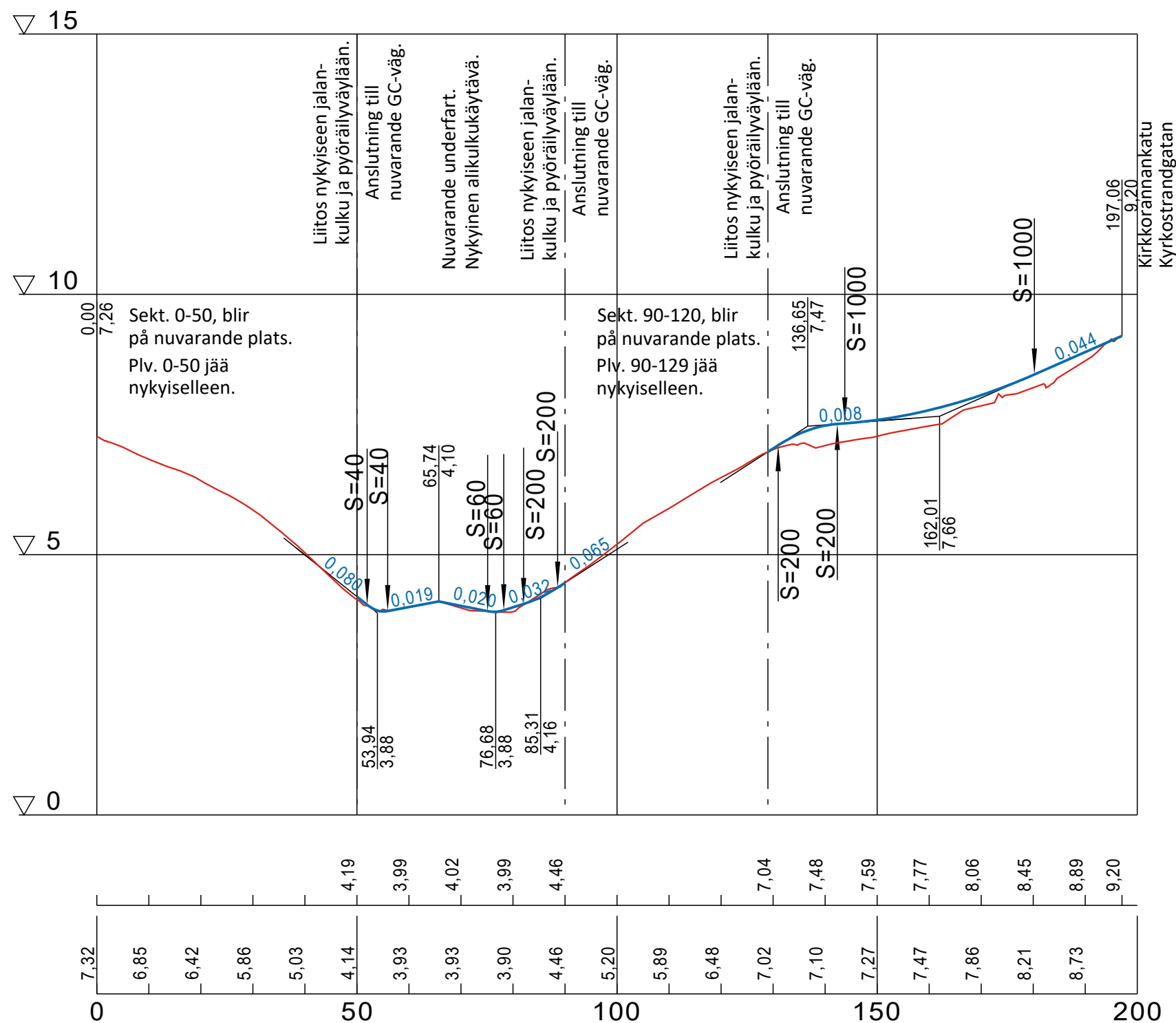
TYPTVÄRSEKTION VID UNDERFARTEN
TYYPPIPOIKKILEIKKAUS ALIKULUN KOHDALTA
1:100



TYPTVÄRSEKTION SEKT. 160
TYYPPIPOIKKILEIKKAUS PAALULTA 160
1:100



K.osa/Kylä	Kortteli/Tila	Tontti/Reknro	Viranomaisten merkintöjä
Rakennustoimenpide	Gatuplan / Katusuunnitelma		Koordinaattijärjestelmä ETRS-GK23 Kork. järj. N2000
Rakennuskohteen nimi ja osoite	Jakobstad / Pietarsaari Ejdevägen lättrafikled Kannaksentien kevyen liikenteen väylä		Piirustuksen sisältö Typsektioner / Tyypipoikkileikkaukset Mittakaava 1:100
Suunn.ala	Työnro	Piirustuskoko	
INFRA	1510066031	700x297	
Piirustusno	202	Muutos	
Suunn.(nimi, tutkinto, allekirjoitus)	Piirt.	Hyv.	Pvm
Samuli Karvonen	SAMK	Timo Ojanperä	31.1.2024



Balanslinjen höjd
Tasausviivan korkeus

Markytans höjd
Maanpinnan korkeus

K.osa/Kylä	Kortteli/Tila	Tontti/Reknro	Viranomaisten merkintöjä	
Rakennustoimenpide	Gatuplan / Katusuunnitelma		Koordinaattijärjestelmä	Kork. järj.
Rakennuskohteen nimi ja osoite	Jakobstad / Pietarsaari Ejdevägen lättrafikled Kannaksentien kevyen liikenteen väylä		ETRS-GK23	N2000
Suunn.(nimi, tutkinto, allekirjoitus)			Piirustuksen sisältö	Mittakaava
Samuli Karvonen			Ländskärning / Pituusleikkaus	1:1000/1:100
Suunn.(nimi, tutkinto, allekirjoitus)			Suunn.ala	Työnro
SAMK			INFRA	1510066031
Suunn.(nimi, tutkinto, allekirjoitus)			Piirustusnro	Piirustuskoko
SAMK			201	500x297
Suunn.(nimi, tutkinto, allekirjoitus)			Piirt.	Pvm
SAMK			Hyv.	31.1.2024
Suunn.(nimi, tutkinto, allekirjoitus)			Timo Ojanperä	