













# Yleissuunnitelma

## Merkintöjen selitykset

-  Uusi rakennus (päiväkoti)
-  Oleva rakennus
-  Alue, jolle tulisi laatia puutarhasuunnitelma
-  Istutettava puurivi
-  Aidattu piha-alue
-  Muinaismuistolailta suojeltu kiviaita
-  Uusi yhdistetty jalankulun ja pyöräliikenteen väylä
-  Jalankulun ja pyöräilyliikenteen yhteystarve
-  Nykyinen autoliikenteen väylä
-  Moottoriajoneuvolla ajo kielletty, huoltoliikenne sallittu
-  Polku
-  Uusi pysäköintialue
-  Nykyinen pysäköintialue, jota jäsenellään uudelleen
-  Nykyinen pysäköintialue

