

Pietarsaaren rakennetun kulttuuriympäristön selvitys – menetelmäkuvaus ja kohteet

Utredning av byggd kulturmiljö i Jakobstad – metodbeskrivning och objekt

1 Inventointimenetelmä ja kohteiden arvottaminen Inventeringsmetod och utvärdering av objekten

Raporttia on päivitetty 3.2.2026 tarkistetusta kaavaehdotuksesta saadun palautteen perusteella. Muihin inventoituihin kohteisiin on lisätty kohde nro 256 Nanoq, arktinen museo.

Kaavaa varten on laadittu rakennetun kulttuuriympäristön selvitys koko kaupungin kattavan yleispiirteisen yleiskaavan vaatimalla tarkkuudella. Selvitystä on laatinut FCG kahdessa vaiheessa (kaavaluonnosvaiheessa arkkitehti Kai Tolonen apunaan Eva Persson-Puurula ja Mari Lampinen sekä kaavaehdotusta uudelleen nähtäville asetettaessa arkkitehti SAFA Minttu Kervinen YKS-548). Kaavaluonnosvaiheessa on koottu tietoa aiemmin asemakaavoissa suojelluista rakennetun kulttuuriympäristön kohteista sekä valtakunnallisesti ja maakunnallisesti merkittävistä kohteista. Kaavaluonnosvaiheessa Tolonen ja Persson-Puurula tekivät useita maastokäyntejä Pietarsaaren aikavälillä huhtikuu 2019 – huhtikuu 2020. Vuosien 2019–2020 Maastokäynneillä tarkastettiin ja valokuvattiin lähtötietojen perusteella arvokkaaksi arvioitu rakennuskanta sekä tarkasteltiin aiemmin inventoimatonta ja arvottamatonta rakennuskantaa. Maastokäynnillä Tolonen valitsi asiantuntija-arvionsa pohjalta täydennysinventointikohteet, jotka myös valokuvattiin mahdollisuksien mukaan.

Rapporten har uppdaterats den 3.2.2026 som följd av den respons som inkommit på det ändrade planförslaget. Bland de övriga inventerade objekten har objekt nr 256 Nanoq, det arktiska museet, lagts till.

En utredning av den byggda kulturmiljön har utarbetats för planen med den noggrannhet som krävs för en generell generalplan som omfattar hela stadens område. Utredningen har utarbetats av FCG i två skeden (i planutkastskedet arkitekt Kai Tolonen med Eva Persson-Puurula och Mari Lampinen som assistans, samt arkitekt SAFA Minttu Kervinen YKS-548 då planförslaget var framlagt till påseende på nytt). I planutkastskedet har insamlats information om byggda kulturmiljöobjekt som skyddats i tidigare detaljplaner samt om betydande objekt av riksintresse och på landskapsnivå. Tolonen och Persson-Puurula gjorde flera terrängbesök i Jakobstad mellan april 2019 och april 2020. Vid terrängbesöken 2019–2020 undersöktes och fotograferades byggnadsbeståndet som enligt utgångsuppgifter utvärderats som värdefullt samt undersöktes byggnadsbestånd som tidigare inte inventerats eller utvärderats. Utgående från sin expertbedömning valde Tolonen under terrängbesöket de kompletterande inventeringsobjekten, vilka också fotograferades enligt möjlighet.

Kervinen teki 18.-19.11.2024 maastokäynnin Pietarsaaren. Kervisen lisäksi maastokäynnille osallistui Pietarsaaren kaupungin kaavoitusosaston edustaja. Maastokäynnillä täydennysinventointiin erityisesti merenrantojen loma-asutusalueita ja kaupungin modernia rakennuskantaa, mutta myös vanhempia asuinalueita sekä rakennuksia. Kervinen valitsi täydennysinventointikohteet maastokäynnillä asiantuntija-arvionsa pohjalta. Maastokäynnin yhteydessä pidettiin kaupungin kaavoitusosaston kanssa työpaja, jossa kohteita ja niiden alustavaa arvottamista myös käytiin läpi. Mahdollisesti arvokkaiksi katsotut kohteet ja alueet valokuvattiin maastokäynnillä mahdollisuuksien mukaan. FCG tuotti inventointikohteista paikkatietoaineiston.

Pietarsaaren kaupungin kaavoitusosasto on yhteistyössä Pietarsaaren museon kanssa täydentänyt FCG:n tuottamaa aineistoa paikallisesti mahdollisesti arvokkaista kohteista ja alueista. Aiemmin arvottamattomat kohteet ja alueet arvoettiin kaupungin käyttämällä vakiintuneella arviointikriteeristöllä tarkastelemalla niiden kulttuurihistoriallista, rakennushistoriallista ja maisemallista/kaupunkikuvallista arvoa. Lisäksi kohteista ja alueista laadittiin lyhyet luonnehdinnat.

Kervinen gjorde ett terrängbesök i Jakobstad 18–19.11.2024. Förutom Kervinen deltog en representant för staden Jakobstads planläggningsavdelning i terrängbesöket. Under terrängbesöket gjordes en kompletterande inventering av i synnerhet fritidsbebyggelsen vid havsstränderna och av stadens moderna byggnadsbestånd, men även av äldre bostadsområden och byggnader. Utgående från sin expertbedömning valde Kervinen de kompletterande investeringsobjekten under ett terrängbesök. I samband med terrängbesöket ordnades en workshop tillsammans med stadens planläggningsavdelning. I workshopen gick man också igenom objekten och deras preliminära utvärdering. Objekten och områdena som ansågs eventuellt värdefulla fotograferades i mån av möjlighet under terrängbesöket. FCG producerade geodatamaterial av inventeringsobjekten.

Staden Jakobstads planläggningsavdelning har i samarbete med Jakobstads museum kompletterat materialet som FCG producerat med lokala, eventuellt värdefulla objekt och områden. De objekt och områden som inte tidigare utvärderats utvärderades genom de etablerade kriterierna för utvärdering som staden använder, genom att undersöka deras kulturhistoriska, byggnadshistoriska och landskapsmässiga/stadsbildsmässiga värde. Dessutom utarbetade man korta karaktäriseringar av objekten och områdena.

Pietarsaaren museo ja kaavoitusosasto ovat pitäneet seuraavat yhteiset kokoukset:

- 19.3.2024: Arvokkaiksi arvioitujen kohteiden ja alueiden selvittäminen (Pietarsaaren museo ja kaavoitus)
- 28.5.2024: Arvokkaiksi arvioitujen kohteiden ja alueiden selvittämisen jatkaminen (Pietarsaaren museo ja kaavoitus)
- 31.10.2024: Arvokkaiksi arvioitujen kohteiden ja alueiden selvittämisen jatkaminen. Kohteiden arvioinnin aloittaminen erilaisten kriteerien perusteella (Pietarsaaren museo ja kaavoitus)
- 6.11.2024: Kohteiden arviointi erilaisten kriteerien perusteella (Pietarsaaren museo ja kaavoitus)
- 18.–19.11.2024: Kaksi FCG:n edustajaa osallistui työpajoihin ja maastokäynteihin kahden päivän ajan (FCG-henkilöstö ja kaavoitus)
- 3.12.2024: Kohteiden arvioinnin jatkaminen erilaisten kriteerien perusteella (Pietarsaaren museo ja kaavoitus)
- 18.12.2024: Kokonaisuuden läpikäynti ja kaikkien FCG:n asiakirjojen läpikäynti (Pietarsaaren museo ja kaavoitus)
- Myös Teams-kokouksia on pidetty FCG:n kanssa kuluneiden kolmen kuukauden ajan.

Lopuksi kohteet arvoettiin yhteistyössä Pohjanmaan museon kanssa työneuvotteluissa 10.2. ja 18.2.2025. Työneuvotteluissa tarkistettiin myös arvottamisen pohjana ollut kriteeristöä.

Följande gemensamma möten har hållits mellan Jakobstads museum och planläggningsavdelningen:

- 19.03.2024: Framtagning av objekt och områden som bedöms som värdefulla (Jakobstads museum och planläggning)
- 28.05.2024: Fortsatt framtagning av objekt och områden som bedöms som värdefulla (Jakobstads museum och planläggning)
- 31.10.2024: Fortsatt framtagning av objekt och områden som bedöms som värdefulla. Påbörjad värdering av objekten utifrån olika kriterier (Jakobstads museum och planläggning)
- 06.11.2024: Värdering av objekt enligt de olika kriterierna (Jakobstads museum och planläggning)
- 18–19.11.2024: Två personer från FCG deltog i workshoppar och terrängbesök under två dagar (FCG-personal och planläggning)
- 03.12.2024: Fortsatt värdering av objekt enligt de olika kriterierna (Jakobstads museum och planläggning)
- 18.12.2024: Helhetsgenomgång samt genomgång av alla FCG:s handlingar (Jakobstads museum och planläggning)
- Teams-möten med FCG har även hållits under de senaste tre månaderna.

Slutligen värderades objekten i samarbete med Österbottens museum vid arbetsförhandlingar 10.2 och 18.2.2025. Vid förhandlingarna granskades också kriterierna som legat som grund för värderingen.

Inventointiraportissa alue- ja kohdekuvausten yhteydessä esitetään kustakin alueesta ja kohteesta valokuva tai valokuvia. Kuvien ottajista on käytetty seuraavia lyhteitä:

AK AnneMo Kaitfors (Pietarsaaren kaupunki)
EPP Eva Pärsson-Puurula (FCG)
KT Kai Tolonen (FCG)
MK Minttu Kervinen (FCG)

Lisäksi kuvia on saatu Hans Kreutzerilta, Annika Harjula-Erikssonilta, Googlen karttapalvelusta ja Street Smart by cyclomedia -palvelusta. Kuvien ottaja tai lähde on mainittu kunkin kuvan yhteydessä.

I samband med områdes- och objektbeskrivningarna i inventeringsrapporten presenteras en bild eller bilder på varje område eller objekt. Följande förkortningar används för fotografierna:

AK AnneMo Kaitfors (staden Jakobstad)
EPP Eva Pärsson-Puurula (FCG)
KT Kai Tolonen (FCG)
MK Minttu Kervinen (FCG)

Dessutom har vi fått bilder av Hans Kreutzer, Annika Harjula-Eriksson, Googles karttjänst och från tjänsten Street Smart by cyclomedia. Fotografen eller bildens källa har uppgetts i samband med varje bild.

1.2 RAKENNUSTEN JA ASUTUKSEN ARVIOINNIN ARVOTTAMISPERUSTEET VÄRDERINGSGRUNDER FÖR VÄRDERING AV BYGGNADER OCH BEBYGGELSE

Pietarsaaren kaupungin Suunnitteluosaston Tekninen palvelukeskus on yhteistyössä Pietarsaaren museon kanssa laatinut vuonna 2021 arvottamisperusteet, joita on käytetty kaupungin rakennettuja kulttuuriympäristöjä arvotettaessa esimerkiksi asemakaavoituksen yhteydessä. Pietarsaaren yleiskaavan rakennusinventointia varten arvottamisperusteita tarkistettiin yhteistyössä alueellisen vastuumuseon kanssa 10.2.2025. Käytetyt arvottamisperusteet on esitetty ohessa.

Historiallinen arvo (H)

- kohde edustaa aineellista tai aineetonta kulttuuriperintöä
- kohde edustaa merkittävää historiallista tapahtumaa, ilmiötä, elinkeinoa, henkilöä tai historiallisesti merkittävää kehitysvaihetta
- kohde edustaa harvinaista ilmiötä tai harvinaista kulttuuriympäristöä, esim. jos rakennus on huomattavasti alueen muuta rakennuskantaa iäkkäämpi
- alue, joka on ajallisesti kerroksellinen, eli alueen asutus on eri-ikäistä ja heijastaa alueen eri kehitysvaiheita

Rakennushistoriallinen arvo (R)

- kohde on rakennustaitteisesti harvinaisen, ainutlaatuinen tai arkkitehtonisesti laadukas
- kohteessa on harvinaisia yksityiskohdita, kuten koristeaiheita tai rakenteita

Planläggningsavdelningen vid centralen för tekniska tjänster vid staden Jakobstad har i samarbete med Jakobstads museum år 2021 utarbetat en värderingsgrund, som har använts vid värderingen av stadens bebyggda kulturmiljöer till exempel i samband med detaljplanering. Värderingsgrunderna granskades 10.2.2025 i samarbete med det regionala ansvarsmuseet inför byggnadsinventeringen för Jakobstads generalplan. Värderingsgrunderna som använts presenteras nedan.

Historiskt värdefull

- objektet representerar ett materiellt eller immateriellt kulturarv
- objektet representerar en betydelsefull historisk händelse, företeelse, näring, person eller ett historiskt betydelsefullt utvecklingskede
- objektet representerar ett sällsynt fenomen eller en sällsynt kulturmiljö, t.ex. om en byggnad är avsevärt mycket äldre än övriga byggnadsbeståndet på ett område
- ett område som representerar tidsmässig skiktning, dvs. att bebyggelsen på området är av olika ålder och åskådliggör områdets utveckling över tid

Byggnadshistoriskt värdefull

- objektet är arkitektoniskt sett sällsynt eller unikt eller arkitektoniskt sett högklassigt
- objektet har sällsynta detaljer, såsom dekorationer eller konstruktioner

- kohde on historiallisesta näkökulmasta alueelle tyypillinen, edustaa alueelle luonteenomaista rakennustapaa tai sillä on alueelle luonteenomaisia piirteitä
- kohteen alkuperäinen käyttötapa, rakennustapa, arkkitehtuuri tai tyyli ovat selvästi nähtävissä
- kohde edustaa tiettyä aikakautta tai kohteen ulkoasu on tietyllä aikakaudella tyypillinen
- kohteella on rakennusteknistä arvoa, esim. se on suunniteltu tai toteutettu harvinaisella tavalla
- kohde edustaa historiallista rakennusperinnettä
- rakennuksessa on erilaisia tunnistettavia historiallisia kerroksia, esim. rakenteissa, tyyliä, materiaalissa tai rakennuksen käyttötarkoituksessa

Maisemallinen/kaupunkikuvallinen arvo (M)

- kohde tai alue on tärkeä osa kaupunkikuvaa tai maisemaa joko ilmentäen niiden tärkeimpiä ominaispiirteitä tai rikastuttaen niitä
- kohde toimii maamerkinä osana kaupunkirakennetta tai maisemaa
- erilaisten kohteiden muodostama yhtenäinen, hyvin säilynyt kokonaisuus
- alue, joka on toteutettu yhtenäiseen suunnitelmaan perustuen
- rakennettu alue, joka on muodostunut ja saanut rakenteensa perustuen esim. historialliseen tieverkkoon, maanviljelykseen tai maiseman ominaispiirteisiin

- objektet är historiskt sett typiskt för området, representerar ett för området typiskt byggnadssätt eller har typiska drag för området
- man kan tydligt se objektets ursprungliga användning, byggnadssätt, arkitektur eller stil
- objektet representerar en bestämd tidsperiod eller objektets arkitektoniska uttryck är typiskt för dess tidsperiod
- objektet har byggnadstekniskt värde, t.ex. det är planerat eller förverkligat på ett sällsynt sätt
- objektet representerar en historisk byggnadstradition
- byggnaden har olika identifierbara historiska skikt, t.ex. i konstruktion, stil, material eller byggnadens användningsändamål

Landskapsmässigt/stadsbildsmässigt värdefull

- objektet eller området är en viktig del av stadsbilden eller landskapet och speglar deras viktigaste särdrag eller berikar dem
- objektet fungerar som ett landmärke i landskapet eller stadsbilden
- en enhetlig, välbevarad helhet av olika objekt
- ett område som förverkligats baserat på en enhetlig plan
- ett bebyggt område som bildats och fått sin struktur utifrån t.ex. historiska vägnät eller lantbrukets eller landskapets särdrag

Kervinen, Minttu;Kortelainen, Olli

2 Kohteet ja alueet Objekten och områdena

Kohteet ja alueet on arvotettu edellisessä luvussa kuvatus arvottamismenetelmän mukaisesti. Valtakunnallisesti ja maakunnallisesti merkittäviä alueita ja kohteita ei ole arvotettu. Nyt arvotettujen kohteiden ja alueiden kuvauksissa arvot on merkitty rastittamalla historiallisia (H), rakennushistoriallisia (R) ja maisemallisia (M) arvoja kuvaavat sarakkeet. Osa kohteista ja alueista sijaitsee valtakunnallisesti tai maakunnallisesti merkittävillä alueilla tai alue tai kohde on osa maakunnallisesti merkittävää kohdetta. Tämä on tuotu esille huomioita (huom) sarakkeessa. Mikäli kohde on mainittu nimeltä valtakunnallisen tai maakunnallisen arvoalueen kuvauksessa, sen on mainittu olevan tärkeä osa arvoaluetta, muussa tapauksessa kohteen on mainittu sijaitsevan arvoalueella.

Objekten och områdena har värderats enligt värderingsmetoden som beskrivits i föregående kapitel. Nationellt och landskapsmässigt betydande områden och objekt har inte värderats. I beskrivningarna över de objekt och områden som nu har värderats har värdena markerats genom att kryssa i kolumnerna som beskriver historiska (H), byggnadshistoriska (R) och landskapsmässiga (M) värden. En del av objekten och områdena ligger på nationellt eller landskapsmässigt betydande områden eller objektet eller området är en del av ett landskapsmässigt betydande objekt. Detta har lyfts fram i kolumnen med observationer (huom). Om objektet har nämnts vid namn i beskrivningen över ett nationellt eller landskapsmässigt värdefullt område har det angetts vara en viktig del av det värdefulla området, i andra fall har man nämnt att objektet ligger på ett värdefullt område.

2.2 Valtakunnallisesti merkittävät alueet (RKY 2009) Byggsda kulturmiljöer av riksintresse (RKY 2009)

Merkitään osa-alueina rky/nro

Valtakunnallisesti merkittävä rakennettu kulttuuriympäristö (RKY 2009).

Alue on omaleimainen ja sen rakennusperinne on arvokasta. Alueella olevia rakennuksia ei saa purkaa ilman lupaa (AKL 41.2 §) eikä niiden ulkoasua muuttaa siten, että niiden kulttuurihistoriallisesti arvokas tai miljööön kannalta merkittävä luonne heikkenee. Alueen pääkäyttötarkoituksen mukainen toiminta ja rakentaminen on sopeutettava alueen rakennustaiteellisiin, kulttuurihistoriallisiin ja maisemallisiin arvoihin. Uudis- ja korjausrakentaminen tulee sopeuttaa olevaan rakennusperinteeseen. Rakennuksiin kohdistuvia olennaisia toimenpiteitä koskevissa lupa-asioissa tulee pyytää museoviranomaisen lausunto.

Numerointi viittaa kaavaselostuksessa esitettyyn kohdeluetteloon.

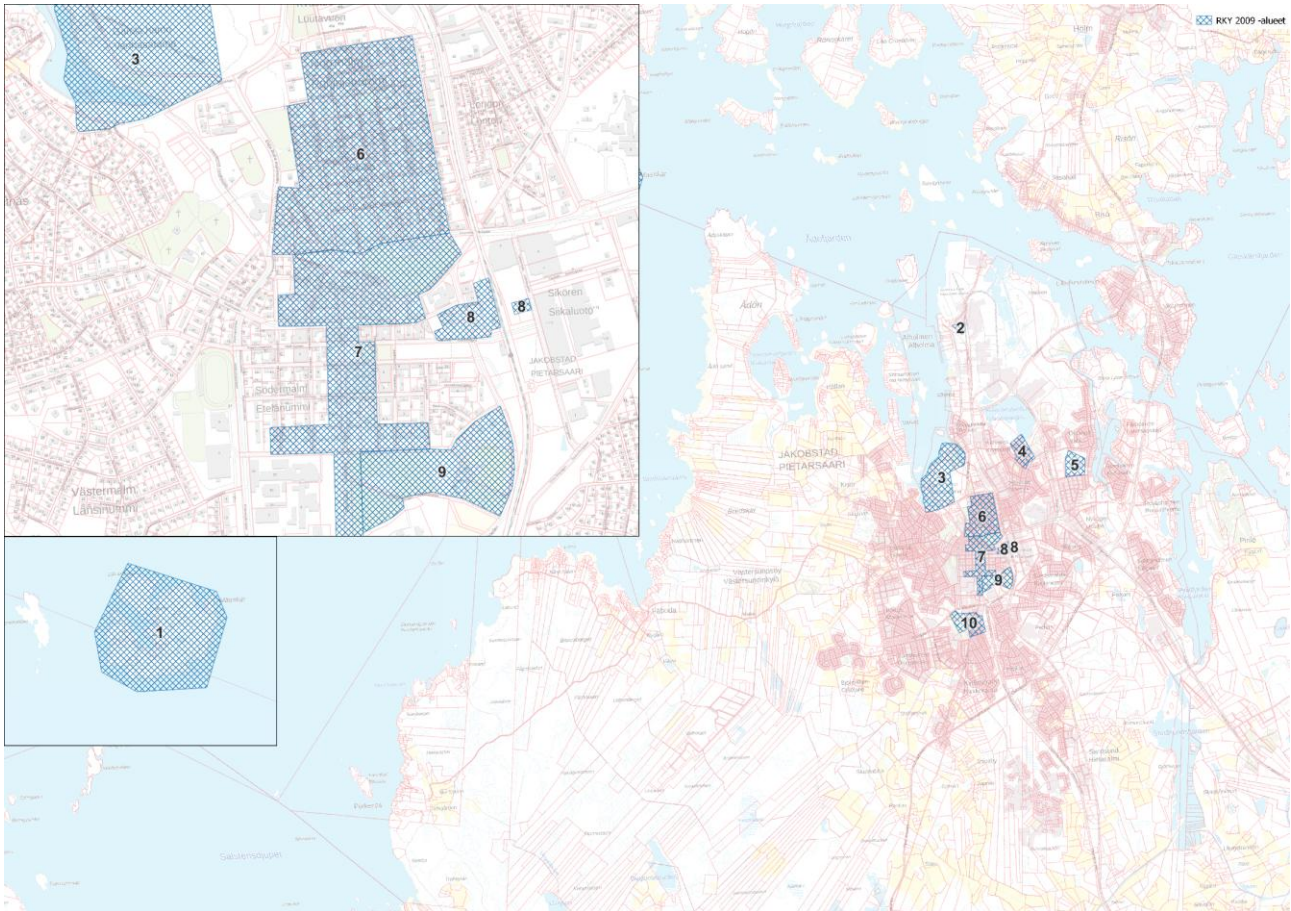
Anvisas som delområden rky/nr

Byggt kulturmiljö av riksintresse (RKY 2009).

Området är särpräglad och dess byggnadstradition är värdefull. Byggnaderna inom området får inte rivas utan tillstånd (OAL 41.2 §) och deras yttre får inte förändras på ett sätt som försvagar deras kulturhistoriskt värdefulla eller miljömässigt betydelsefulla karaktär. Områdets huvudsakliga användningsändamål och byggande ska anpassas till områdets arkitektoniska, kulturhistoriska och landskapsmässiga värden. Nybyggande och renoveringar ska anpassas till den befintliga byggnadstraditionen. Vid tillståndsärenden som avser väsentliga åtgärder på byggnaderna ska ett utlåtande från museimyndigheten begäras.



Numreringen hänvisar till objektförteckningen i planbeskrivningen.




Kervinen, Minttu;Kortelainen, Olli









Kuva 1 Kartta RKY 2009 -alueiden sijainnista ja numeroinnista.


Bild 1 Karta över läge och numrering av RKY 2009-områdena.


nro kaa- vaan	nro työ	Objekt	Kohde	arvo- luokka	tyyppi	kaava- määräys
1	1	Mässkär fyr- och lotssamhälle	Mässkärin majakka- ja luotsiyhdyskunta	rky	osa-alue	rky/nro
		 <p>Hans Kreutzer</p>  <p>Hans Kreutzer</p>				

2	2	Alholmens cikoriafabrik och järnvägsstationsområde	Leppäluodon sikuritehdas ja rautatieasema-alue	rky	osa-alue	rky/nro
		  		mk		




						
						
<p>3</p>	<p>3</p>	<p>Gamla hamnen i Jakobstad</p>	<p>Pietarsaaren vanha satama</p>	<p>rky</p>	<p>osa-alue</p>	<p>rky/nro</p>
						


4	4	Bostadsområdet Kråkholmen	Kråkholman asuinalue	rky	osa-alue	rky/nro
						
5	5	Östanlid sanatorium	Östanlidin parantola	rky	osa-alue	rky/nro
						
6	6	Norrmalms trädadsdel och Strengbergs tobaksfabrik	Pohjoisnummen puukaupunginosa ja Strengbergin tupakkatehdas	rky	osa-alue	rky/nro
						

	 <p data-bbox="1002 716 1034 739">mk</p>			
	 <p data-bbox="1002 1149 1034 1171">mk</p>			
	 <p data-bbox="1002 1565 1034 1588">mk</p>			

7	7	Jakobstads historiska stadskärna	Pietarsaaren historiallinen keskusta	rky	osa-alue	rky/nro
		 <p>The first photograph shows a church square in winter with snow on the ground and trees. The second photograph shows a large, ornate yellow building with a clock tower. The third photograph shows a street view with yellow buildings and a street lamp.</p>		mk		

						
8	8	Jakobstads järnvägsstation med omgivning	Pietarsaaren rautatieasemansetu	rky	osa-alue	rky/nro
						
9	9	Rosenlunds prästgård	Rosenlundin pappila	rky	osa-alue	rky/nro
						

			mk			
			kt			
			kt			

10	10	Pedersöre kyrka och Kyrkostrand	Pedersören kirkko ja kirkkoranta	rky	osa-alue	rky/nro
		 <p>The top photograph shows the white church with a tall, dark steeple and a smaller white building with a dark dome. The middle photograph shows a red wooden barn and other buildings in a green area. The bottom photograph shows a red wooden building surrounded by trees.</p> <p>Google, 2019</p> <p>Google, 2009</p>				

	 <p>ak</p> <p>ak</p> <p>ak</p>			
--	---	--	--	--

2.3 Maakunnallisesti merkittävät alueet ja kohteet (MRKY)

Områden och objekt som är betydande på landskapsnivå (MRKY)

Merkitään osa-alueina ja kohteina
mrky/nro

Maakunnallisesti merkittävät rakennetut kulttuuriympäristöt ja kulttuuri- maisemat.

Alue on historiallisesti, rakennushistoriallisesti, arkkitehtonisesti tai maisemallisesti arvokas. Alueella olevia kulttuurihistoriallisesti arvokkaita rakennuksia ei saa purkaa ilman lupaa (AKL 41.2 §), eikä niiden ulkoasua saa muuttaa siten, että niiden kulttuurihistoriallisesti arvokkaat ominaispiirteet tai miljöönn kannalta merkittävä luonne heikkenevät. Alueen pääkäyttötarkoituksen mukainen toiminta ja rakentaminen on sopeutettava alueen rakennustaiteellisiin, kulttuurihistoriallisiin ja maisemallisiin arvoihin. Uudis- ja korjausrakentaminen tulee sopeuttaa olevaan rakennusperinteeseen. Rakennusten ulkoasuun kohdistuvia olennaisia toimenpiteitä koskevissa lupa-asi-oissa tulee pyytää museoviranomaisen lausunto.

Numerointi viittaa kaavaselostuksessa esitettyyn kohdeluetteloon.

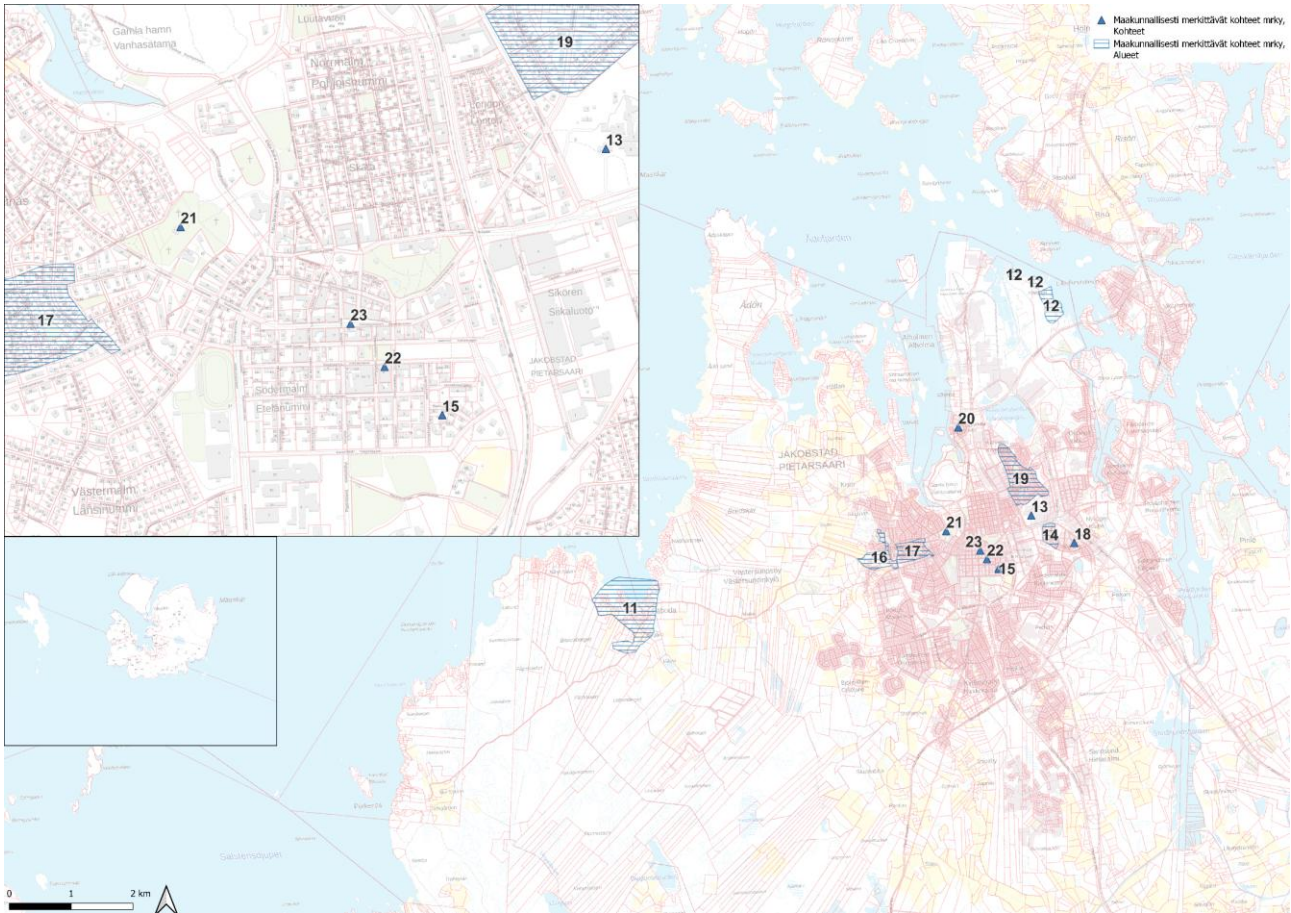
Anvisas som delområden och objekt
mrky/nr

Byggd kulturmiljö och kulturlandskap som är betydande på landskapsnivå.




Området är historiskt, byggnadshistoriskt, arkitektoniskt eller landskapsmässigt värdefullt. Kulturhistoriskt värdefulla byggnader på området får inte rivas utan tillstånd (OAL 41.2 §) och deras yttre får inte ändras så att deras kulturhistoriskt värdefulla särdrag eller miljömässigt betydelsefulla karaktär försämras. Verksamheten enligt områdets huvudsakliga användningsändamål och byggandet ska anpassas till områdets arkitektoniska, kulturhistoriska och landskapsmässiga värden. Nybyggande och reoveringar ska anpassas till den befintliga byggnadstraditionen. Vid tillståndsärenden som avser väsentliga åtgärder på byggnadernas yttre ska ett utlåtande från musei-myndigheten begäras.




Numreringen hänvisar till objektförteckningen i planbeskrivningen.



Kervinen, Minttu;Kortelainen, Olli








Kuva 2 Kartta maakunnallisesti merkittävien alueiden ja kohteiden sijainnista ja numeroinnista.
Bild 2 Karta över landskapsmässigt betydande områden och objekterns läge och numrering.

nro kaa- vaan	nro työ	Objekt	Kohde	arvoluokka	tyyppi	kaavamääräys
11	1	Fäboda, kulturlandskap	Fäboda, kulttuurimaisema	mrky	osa-alue	mrky/nro
		 mk				
		 mk				
		 mk				

12	2	Hällören, byggd kulturmiljö	Hällören, rakennettu kulttuuriympäristö	mrky	osa-alue	mrky/nro	
							
		mk 					
		 mk					




13	3	Gamla sjukhuset, byggd kultur- miljö-objekt	Vanha sairaala, rakennetun kult- tuuriympäristön kohde	mrky	kohde	mrky/nro
		 <p data-bbox="320 949 347 972">ak</p> <p data-bbox="320 1491 347 1514">ak</p>				
14	4	Permo, byggd kulturmiljö	Permo, rakennettu kulttuuriym- päristö	mrky	osa-alue	mrky/nro
		 <p data-bbox="320 1939 451 1962">Google, 2019</p>				



15	5	Kvarnbacken, byggd kulturmiljö	Myllymäki, rakennettu kulttuuriympäristö	mrky	kohde	mrky/nro
		 <p data-bbox="320 808 352 831">mk</p> <p data-bbox="320 1279 352 1301">mk</p>				
16	6	Västersundsby, kulturlandskap	Västersundinkylä, kulttuurimaisema	mrky	osa-alue	mrky/nro
		 <p data-bbox="320 1688 344 1711">kt</p>				

	 <p>kt</p>  <p>kt</p>  <p>kt</p>			
--	---	--	--	--

17	7	Västanpå, byggd kulturmiljö	Läntelä, rakennettu kulttuuriympäristö	mrky	osa-alue	mrky/nro
		 <p data-bbox="320 869 344 891">kt</p> <p data-bbox="320 1350 344 1373">kt</p>				
18	8	Radhusområde, Permo, byggd kulturmiljö	Rivitaloalue, Permo, rakennettu kulttuuriympäristö	mrky	kohde	mrky/nro
		 <p data-bbox="320 1816 451 1839">Google, 2019</p>				

		 <p>Google, 2019</p>  <p>Google, 2019</p>				
19	9	Östermalm, byggd kulturmiljö	Itänummi, rakennettu kulttuuriympäristö	mrky	osa-alue	mrky/nro
		 <p>Google, 2019</p>				

						
		<p>Google, 2019</p>				
20	10	Korsgrundets bostadsmäso- område	Ristikarin asuontomessualue	mrky	kohde	mrky/nro
						
		<p>kt</p> 				
		<p>Google, 2019</p>				

21	11	Johanneskapellet	Johanneksen kappeli	mrky	kohde	mrky/nro
						
		google 2019				
22	12	Affärsbyggnad, Köpmansgatan 8, byggd kulturmiljö-objekt	Liikerakennus, Kauppiaankatu 8, rakennetun kulttuuriympäristön kohde	mrky	kohde	mrky/nro
						
		kt				
23	13	Gågata	Kävelykatu	mrky	kohde	mrky/nro
						
		kt				

2.4 Kaupunki,- taajama- tai kyläkuvallisesti tärkeät alueet

Område som är viktigt med tanke på stads-, tätorts- eller byabilden

Merkitään osa-alueina sk/nro

Kaupunki,- taajama- tai kyläkuvallisesti tärkeä alue.

Alueella on rakennusperinteen kannalta arvokkaita rakennettuja kulttuuriympäristöjä tai muita kulttuurihistoriallisia, historiallisia tai maisemallisia arvoja. Alueen ominaispiirteet ja arvokas rakennuskanta tulee säilyttää eikä arvokkaan rakennuskannan ulkoasua saa muuttaa siten, että rakennusten kulttuurihistoriallisesti arvokas tai miljöön kannalta merkittävä luonne heikkenee.

Alueen pääkäyttötarkoituksen mukainen toiminta ja rakentaminen on sopeutettava alueen rakennustaiteellisiin, kulttuurihistoriallisiin sekä kaupunki-, taajama- tai kyläkuvallisiin arvoihin. Rantavyöhykkeellä rakennusten on sijoitukseltaan, kooltaan, muodoltaan, väriykseltään ja materiaaleiltaan sopeuduttava rantamaisemaan. Uudis- ja korjausrakentaminen tulee sopeuttaa olevaan rakennusperinteeseen. Rakennusten ulkoasuun kohdistuvia olennaisia toimenpiteitä koskevissa lupa-asioissa tulee pyytää museoviranomaisen lausunto.

Numerointi viittaa kaavaselostuksessa esitettyyn kohdeluetteloon.

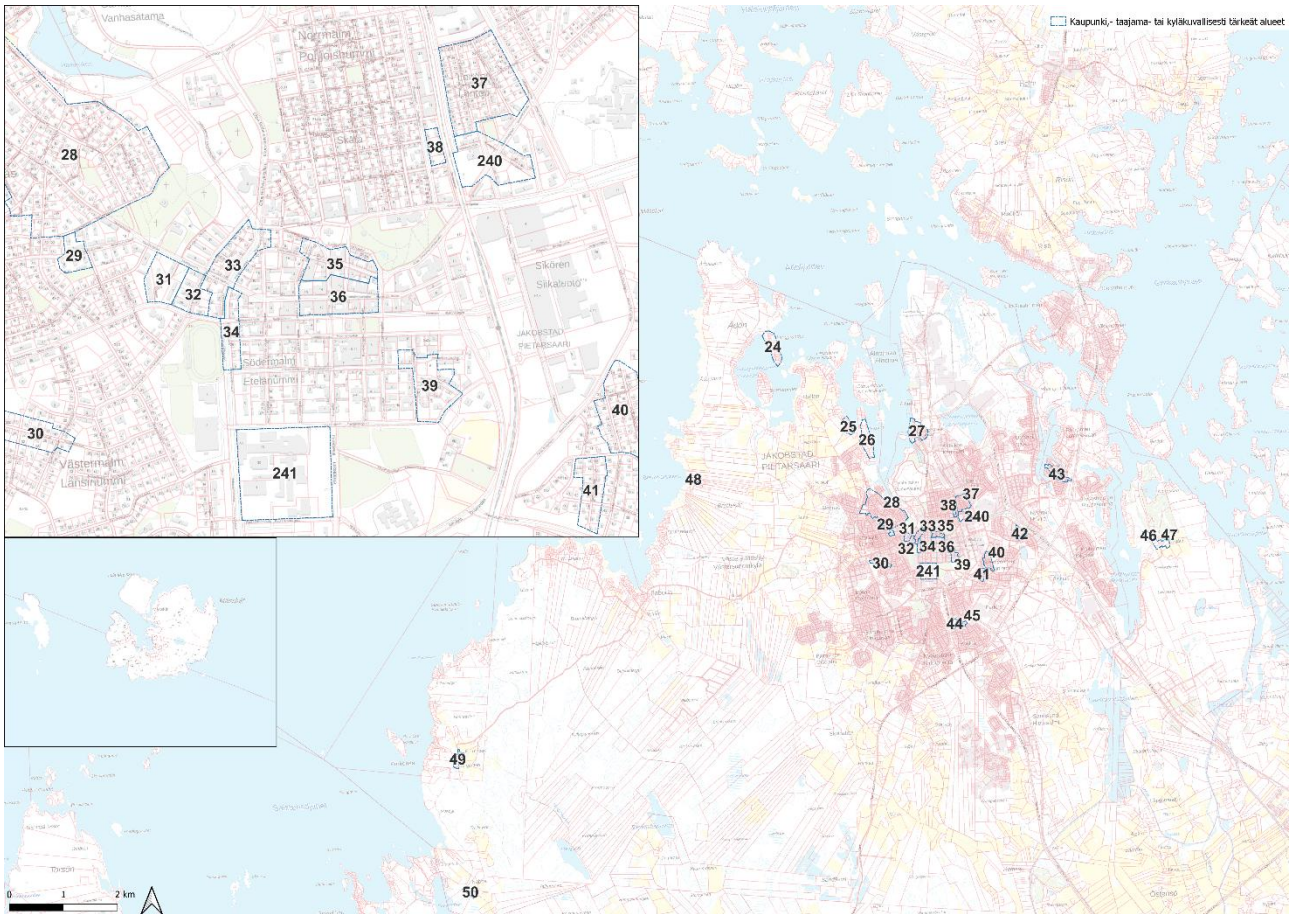
Anvisas som delområden sk/nr

Område som är viktigt med tanke på stads-, tätorts- eller byabilden.





Området har värdefulla byggda kulturmiljöer med tanke på byggnadstraditionen eller andra kulturhistoriska, historiska eller landskapsmässiga värden. Områdets särdrag och det värdefulla byggnadsbeståndet ska bevaras och det värdefulla byggnadsbeståndets yttre får inte ändras så att byggnadernas kulturhistoriskt värdefulla särdrag eller betydande karaktär med tanke på miljön försämras.





Verksamheten enligt områdets huvudsakliga användningsändamål och bygandet ska anpassas till områdets arkitektoniska, kulturhistoriska och stads-, tätorts- och byabildmässiga värden. I strandzonen ska byggnaderna passa in i strandlandskapet i fråga om placering, storlek, form, färgsättning och material. Nybyggande och renoveringar ska anpassas till den befintliga byggnadstraditionen. Vid tillståndsgivningen som avser väsentliga åtgärder på byggnadernas yttre ska ett utlåtande från museimyndigheten begäras.









Numreringen hänvisar till objektförteckningen i planbeskrivningen.






*Kuva 3 Kartta kaupunki-, taajama- tai kyläkuvallisesti tärkeiden alueiden sijainnista ja numeroinnista.
Bild 3 Karta över läge och numrering av stads-, tätorts- eller byabildmässigt viktiga områden.*




nro kaa vaa n	nro työ	objekt	kohde	H	R	M	huom.	tyyppi	kaava- määräys
24	138	Långgrundet, ett enhetligt vil- laområde på en udde från 1920–1930-talet.	Långgrundet, rakenteeltaan yhtenäinen huvila-alue nie- mellä 1920-1930-luvulta.	X		X		alue	sk/nro
									
		<p>mk</p> 							
		<p>mk</p> 							
		<p>mk</p> 							




25	136	Hällviken, ett strukturellt enhetligt villaområde från 1920-1930-talet.	Hällviken, rakenteeltaan yhtenäinen huvila-alue 1920-1930-luvulta	X		X		alue	sk/nro
		 mk							
		 mk							
		 mk							
26	135	Varvet, villaområde från början av 1900-talet med större villor i olika åldrar och stilar	Varvet, huvila-alue 1900-luvun alkupuolelta, eri-ikäisiä ja tyylisiä kookkaampia huviloita	X	X			alue	sk/nro
		 mk							



		mk			
		mk			
		mk			
		mk			
		mk			

		  mk							
27	114	Bostadsmässoområdet, Europa, bostadshus, byggår 1994. Bostadsmässoområdet representerar sin tids avancerade energilösningar och havsnära boende, vilket är typiskt för landskapet.	Asuntomessualue, Europa, asuinrakennukset, rakennusvuosi 1994. Asuntomessualue edustaa rakentamisaikansa edistyneitä energiaratkaisuja ja maakunnalle ominaista merenläheisyyttä.		X	X	mrky-kohde	alue	sk/nro
		 Google, 2019							

28	134	Skutnäs bostadsområde från 1920–1950-talet, med en äldre bystruktur.	Skutnäsin asuinalue 1920-1950-luvulta sekä vanhempaa kylärakennetta	X		X		alue	sk/nro
									
		<p data-bbox="272 822 304 844">mk</p> 							
		<p data-bbox="272 1202 304 1225">mk</p> 							
		<p data-bbox="272 1532 304 1554">mk</p> 							
		<p data-bbox="272 1942 304 1964">mk</p>							

								
		kt						
29	149	Selvaaghus, Vestersundsgatan 7-9, 12, 14, 16, typhus. Planerare Nils Kostainen år 1956.	Selvaag-talot, Vestersundinkatu 7-9, 12, 14, 16, tyypitalot. Suunnittelija Nils Kostainen 1956.	X	X	X	alue	sk/nro
								
		mk						
								
		mk						

								
		mk						
30	102	Småhusbebyggelse längs Pörkenäs-gatan, låga småhus från 1960-talet och gatumiljö.	Pientaloasutus Pörkenäsinkadun varrella, matalia pientaloja 1960-luvulta ja katumiljö.	X	X		alue	sk/nro
								
		Google, 2019						
31	3	Genvägens höghus, byggår första huset 1955 övriga efter hand under några år. Arkitekt Kaj Englund.	Oikotien kerrostalot, ensimmäisen talon rakennusvuosi 1955, muut vähitellen muuttaman vuoden kuluessa. Arkkitehti Kaj Englund.	x	x		alue	sk/nro
								
		Google, 2009						

32	4	Pinnonäsgatan 24, 26, 28, 30 "Hallelujahusen" eller "Rakstugorna", byggår slutet av 1950-talet (enligt Pekka Toivans ritade av Gunborg Stenfors.)	Pinnonäsinkatu 24, 26, 28, 30 "Halleluja-talot" eli "Rakin talot", rakennusvuosi 1950-luvun lopulla (Pekka Toivasen mukaan Gunborg Stenforsin piirtämät).		x	x		alue	sk/nro
									
		kt							
33	5	Småhuskvartersområde mellan Pedersesplanaden och Pinnonäsgatan samt Pedersesplanadens gatumiljö.	Pientalokorttelialue Pietarinpuistikon ja Pinnonäsinkadun välillä sekä Pietarinpuistikon katumiljö.		x	x		alue	sk/nro
									
		kt							





kt









kt









kt




								
34	37	<p>Småhusen och bodarna längs Pedersesplanaden på avsnittet mellan Kanalesplanaden och Södermalmsgatan samt Pedersesplanadens gatumiljö.</p>	<p>Pientalot ja aitat Pietarinpuistikon varrella Kanavapuistikon ja Etelänummikadun välillä sekä pietarinpuistikon katumiljö.</p>	X	X	X	alue	sk/nro
								
		mk						



35	20	Styrmansgatan, gatumiljö med affärs- och bostadshus i funktisstil från 1930–1950-talen samt postmodernism från slutet av 1900-talet.	Perämiehenkatu, katu ympäristö, funkkistyyliisiä liike- ja asuinrakennuksia 1930-1950-luvuilta sekä 1900-luvun loppuun postmodernismia.	X	X	X	alue sisältyy RKY-alueeseen	alue	sk/nro
									
<p data-bbox="272 978 303 999">mk</p> 									
<p data-bbox="272 1404 303 1424">mk</p>  <p data-bbox="272 1868 295 1888">kt</p>									



36	150	Gågatan och dess omgivning samt Kanalesplanadens västra ända. En av de första gågatorna i Finland finns i Jakobstad och är från 1992.	Kävelykatu ja sen ympäristö sekä Kanavapuistikon länsipää. Yksi ensimmäisistä kävelykaduista Suomessa on Pietarsaassa vuodelta 1992.	X	X	X	alue sisältyy RKY-alueeseen, mrky-kohde		
									
		kt							
37	106	Stadsdelen Londons trähusrråde, byggår slutet av 1920-talet, bl.a. arkitekt Harald Andersin	Lontoon kaupunginosa puutaloalue, rakennusvuosi 1920-luvun lopulla, mm. arkkitehti Harald Andersin.	X	X	X	alue	sk/nro	
									
		mk							
38	147	Jakobsgatan 27, 29, 31 och 33, bostadshus, byggår 1906–1907	Jaakonkatu 27, 29, 31 ja 33, asuinrakennuksia, rakennettu 1906-1907		X	X	alue	sk/nro	
									
		mk							




39	151	Kvarnbacken. Bebyggelsen på Kvarnbacken bygger på detaljplanen som utarbetades av arkitekt Bertel Jung och godkändes år 1906. Vattentornet med den omkringliggande trähusbebyggelsen i jugendstil från början av 1900-talet samt Alvar Aaltos radhus ingår i områdesavgränsningen.	Myllymäki. Myllymäen rakentaminen perustuu arkkitehti Bertel Jungin laatimaan asemakaavaan, joka hyväksyttiin vuonna 1906. Vesitorni, 1900-luvun alussa rakennetut jugendtyyliset lähistön puutalot sekä Alvar Aallon suunnittelema rivitalo kuuluvat rajaukseen.	X	X	X	mrky-kohte		
									
		mk							
40	90	Kaupparbergsgatan och Svedjebagatan, hus från 1930–1940-talet och gatumiljö.	Kauppavuorenkatu ja Kasiniemenkatu, talot 1930-1940-luvuilta ja katumiljö.		X	X		alue	sk/nro
									
		kt							
41	91	Brunnskogsgatan, hus från 1930–1940-talet och gatumiljö.	Kaivolehdonkatu, talot 1930-1940-luvuilta ja katumiljö.		X	X		alue	sk/nro
									
		Google, 2009							




42	163	Permo, område med tätt placerade låga radhuslängor från 1960-talet.	Permo, tiiviisti rakennutun matalien rivitalorivistöjen alue 1960-luvulta.		X	X	mrky-kohde	alue	sk/nro
		 <p>Google, 2019</p>  <p>Google, 2019</p>							
43	111	Hermelinvägens hus och gatumiljö, byggnader från första hälften av 1900-talet.	Kärpätien talot ja katumiljö, rakennukset 1900-luvun alkupuoliskolta.	X	X	X		alue	sk/nro
		 <p>mk</p>							




									
		mk							
44	100	Västerkivilös gårdar längs Kivilösvägen, gårdsmiljöer med traditionellt byggnadsbestånd.	Västerkivilösin talot Kivilösintien varrella, pihapiireissä perinteistä rakennuskantaa.	X	X	X		alue	sk/nro
									
		kt							
									
		kt							



							
		kt					
45	101	Österkilvös gårdar längs Brunbergsvägen, gårdsmiljöer med traditionellt byggnadsbestånd.	Österkilvös talot Brunbergintien varrella, pihapiireissä perinteistä rakennuskantaa.	X	X	X	alue sk/nro
							
		Google, 2019					

46	95	Kaningholmsvägen 3, 15, 19, 27, bostadshus, nr 3 ursprunglig bondgård på platsen, byggår år 1900. Nr 15 (borgmästare Tengströms gård) och 19 (Länsmansgården från Skutnäs) ditflyttade på 1980-talet från staden då de inte fick rivras. Nr 27 bondgård från Lappfors by i Pedersöre, ditflyttad 1990–1991.	Kaningholmantie 3, 15, 19, 27, asuinrakennuksia, nro 3 alkuperäinen maatalo paikalla, rakennusvuosi 1900. Nro 15 (pormestari Tengströmin talo) ja 19 (Länsmansgården/nimismiehen talo Skutnäsistä) siirretty tänne 1980-luvulla kaupungista, sillä niitä ei saanut purkaa. Nro 27 maatalo Lappforsin kylästä Pedersörestä, siirretty tänne 1990–1991.	X	X		alue	sk/nro	
									
									
									

								
47	96	Pirilö gårdsgrupp, Gamla Pirilövägen, gammal bystruktur och traditionellt byggnadsbestånd.	Pirilön taloryhmä, Vanha Pirilöntie, vanha kylärakennetta ja perinteistä rakennuskantaa.	X	X	X	alue	sk/nro
		 						

								
								
<p>48</p>	<p>137</p>	<p>Bredskär, ett enhetligt villa- område vid en landhöjnings- strand från 1930–1950-talet</p>	<p>Bredskär, rakenteeltaan yhtenäinen huvila-alue maankohoamisrannalla 1930-1950-luvulta</p>	<p>X</p>			<p>alue</p>	<p>sk/nro</p>
								

49	128	Pörkenäs gårdsgrupp, Pörkenäsvägen, gårdsmiljö och byväg, gammal bystruktur och traditionellt byggnadsbestånd	Pörkenäsins taloryhmä, Pörkenäsintie, pihaympäristöt ja kylänraitti, vanhaa kylärakennetta ja perinteistä rakennuskantaa	X	X	X		alue	sk/nro	
									mk	mk
50	170	Nabba gårdsgrupp, gammal bystruktur och traditionellt byggnadsbestånd	Nabban taloryhmä, vanhaa kylärakennetta ja perinteistä rakennuskantaa		X	X		alue	sk/nro	
									ak	

240	Roos- och Lagmansgatan, omgivningens kring Lagmans skola och bostadshus från början av 1900-talet och gatumiljö	Roosin- ja Lagmaninkatu, Lagmanin koulun ympäristö ja asuintalot 1900-luvun alusta ja katumiljö		x	x		alue	sk/nro
							Google 2019	
241	Optima, Trädgårdsgatan 30, Parentesen 4 och Paul Hallvars gata 1. När nya skolområdet söder om Trädgårdsgatan skulle planeras, utlystes tävling för arkitekter. Tävligen vanns 1961 av Arkitektbyrå Elma och Erik Lindroos med förslaget "En famn av skolor". De ritade också de tre första skolorna till området. Yrkeskolan (senare Optima) och Medborgarskolan (senare Rådman skola) byggdes båda 1962–1963 och togs i bruk hösten 1963. Handelskolan byggdes 1964–1965 och togs i bruk hösten 1965.	Optima, Puutarhankatu 30, Parentesen 4 ja Paul Hallvarin katu 1. Kun uutta koulualueita Puutarhakadun eteläpuolelle suunniteltiin, pidettiin arkkitehtuurikilpailu. Kilpailun voittivat vuonna 1961 Arkkitehti-toimisto Elma ja Erik Lindroos ehdotuksella "Koulujen sy-leily". He suunnittelivat alueelle myös kolme ensimmäistä koulua. Ammattikoulu (myöhemmin Optima) ja Kansalaiskoulu (myöhemmin Rådmanin koulu) rakennettiin molemmat vuosina 1962-1963 ja avattiin syksyllä 1963. Kauppaoppilaitos rakennettiin vuosina 1964-1965 ja avattiin syksyllä 1965.	x		x		alue	sk
							mk	



mk



Google 2018



Google 2019



Google 2019

2.5 Rakennussuojelulain nojalla suojellut kohteet

Objekt som är skyddade enligt lagen om skyddande av byggnadsarvet

Merkitään kohteina srs/nro

Lailla rakennusperinnön suojelemisesta suojeltu kohde.

Kohde on suojeltu lailla rakennusperinnön suojelemisesta (498/2010). Kohdetta ei saa purkaa. Kohdetta koskevat suojelumääräykset on annettu suojelupäätöksessä. Korjaus- ja muutostöistä on kuultava Museovirastoa.

Numerointi viittaa kaavaselostuksessa esitettyyn kohdeluetteloon.

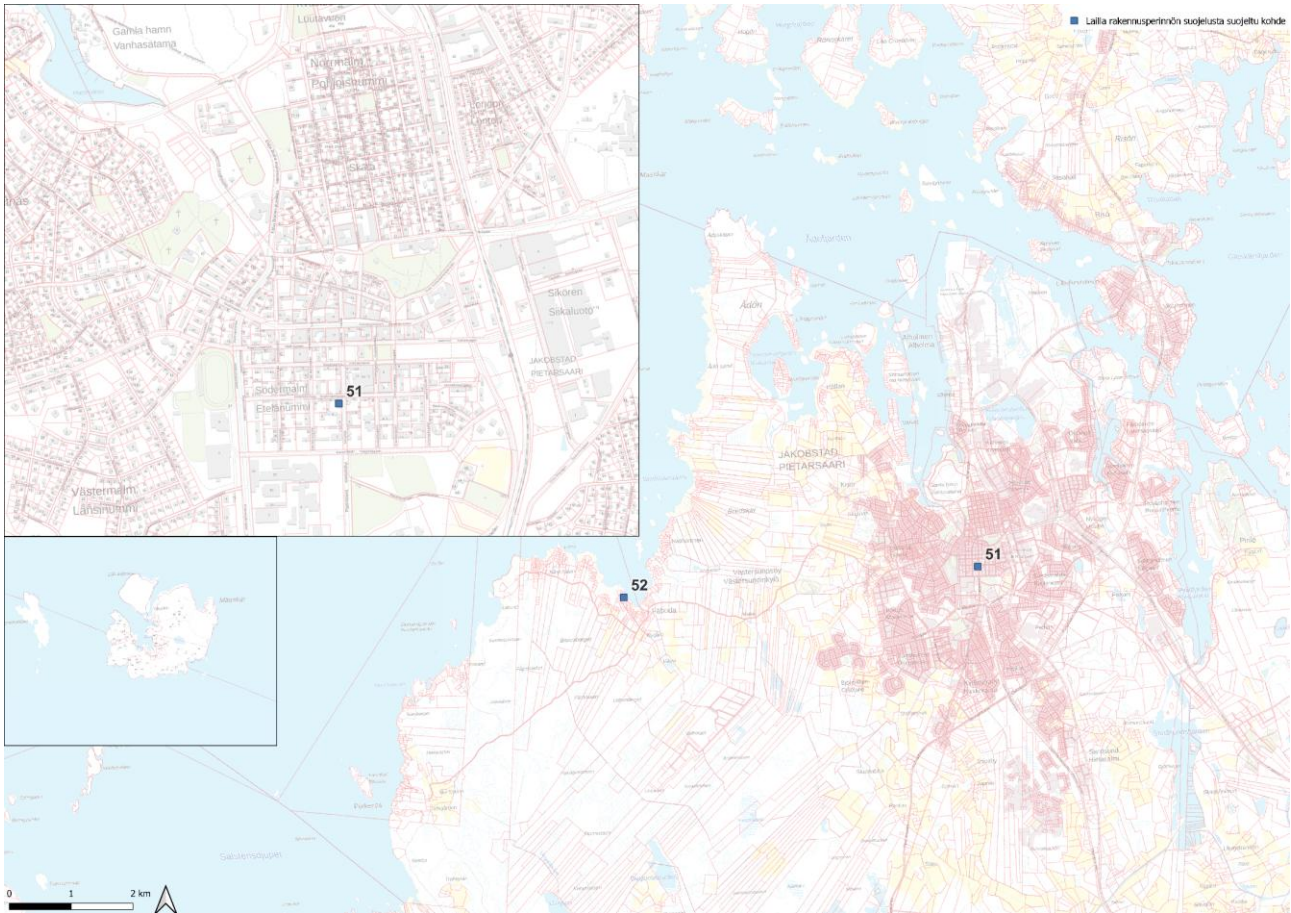
Anvisas som objekt srs/nr

Objekt som är skyddade enligt lagen om skyddande av byggnadsarvet.

Objektet är skyddat genom lagen om skyddande av byggnadsarvet (498/2010). Objektet får inte rivas. Skyddsbestämmelserna som gäller objektet har utfärdats i skyddsbeslutet. Vid reparations- och ändringsarbeten ska Museiverket höras.



Numreringen hänvisar till objektförteckningen i planbeskrivningen.

Kervinen, Minttu; Kortelainen, Olli



Kuva 4 Kartta lailla rakennusperinnön suojelemisesta suojeltujen kohteiden sijainnista ja numeroinnista.

Bild 4 Karta över läge och numrering av objekt som är skyddade enligt lagen om skyddande av byggnadsarvet

nro kaa- vaan	nro työ	objekt	kohde	H	R	M	huom.	tyyppi	kaava- määräys
51	71	Liljas gårds byggnadsgrupp, Storgatan 6, f.d. bostadshus, nu Musikcafé After Eight, huvudbyggnadens byggår 1839, sidobyggnaden 1836, uthusbyggnaderna 1836 och 1837.	Liljan talon rakennusryhmä, Isokatu 6, ent. asuinrakennus, nyt Musiikkikahvila After Eight, päärakennuksen rakennusvuosi 1839, sivurakennus 1836, ulkorakennus 1836 ja 1837.	X	X	X	tärkeä osa RKY-alueetta	kohde	srs/nro
									
52	125	Bremergården, Fäboda, gårdssområde. Huvudbyggnadens byggår ca 1730 på Styrmansgatan, flyttad till Fäboda 1931, loftbyggnad som består av två hopbyggda bodar som flyttats från Styrmansgatan år 1931, bastubyggnad (byggår efter 1931).	Bremergården, Fäboda, piha- piiri. Päärakennuksen rakennus- vuosi n. 1730 Perämiehenka- dulla, siirretty Fäbodaan 1931, luhtirakennus koostuen kah- desta yhteenrakennetusta ai- tasta, jotka siirretty Perämie- henkadulta 1931, saunarakennus (rakennusvuosi vuoden 1931 jälkeen).	X	X	X	mrky- alueella	kohde	srs/nro
									

2.6 Asemakaavoissa suojellut kohteet Objekts som är skyddas av detaljplaner

Merkitään kohteina sr/nro

Suojeltava rakennus tai rakennusryhmä.

Rakennuksia ei saa purkaa (AKL 41 § mom. 2). Kohdetta tai sen kulttuurihistoriallisia arvoja omaavaa ympäristöä koskevien toimenpiteiden ja suunnittelun on oltava kokonaisuuden säilymistä turvaavia.

Rakennuksissa tai rakennelmissa suoritettavien muutos- ja korjaustöiden tulee olla sellaisia, että rakennuksen tai rakennelman rakennustaiteen, kulttuurihistorian, kaupunki-, taajama- ja/tai maisemakuvan kannalta merkittävä luonne säilyy. Kohteita koskevista suunnitelmista ja toimenpiteistä on pyydettävä museoviranomaisen lausunto.

Numerointi viittaa kaavaselostuksessa esitettyyn kohdeluetteloon.

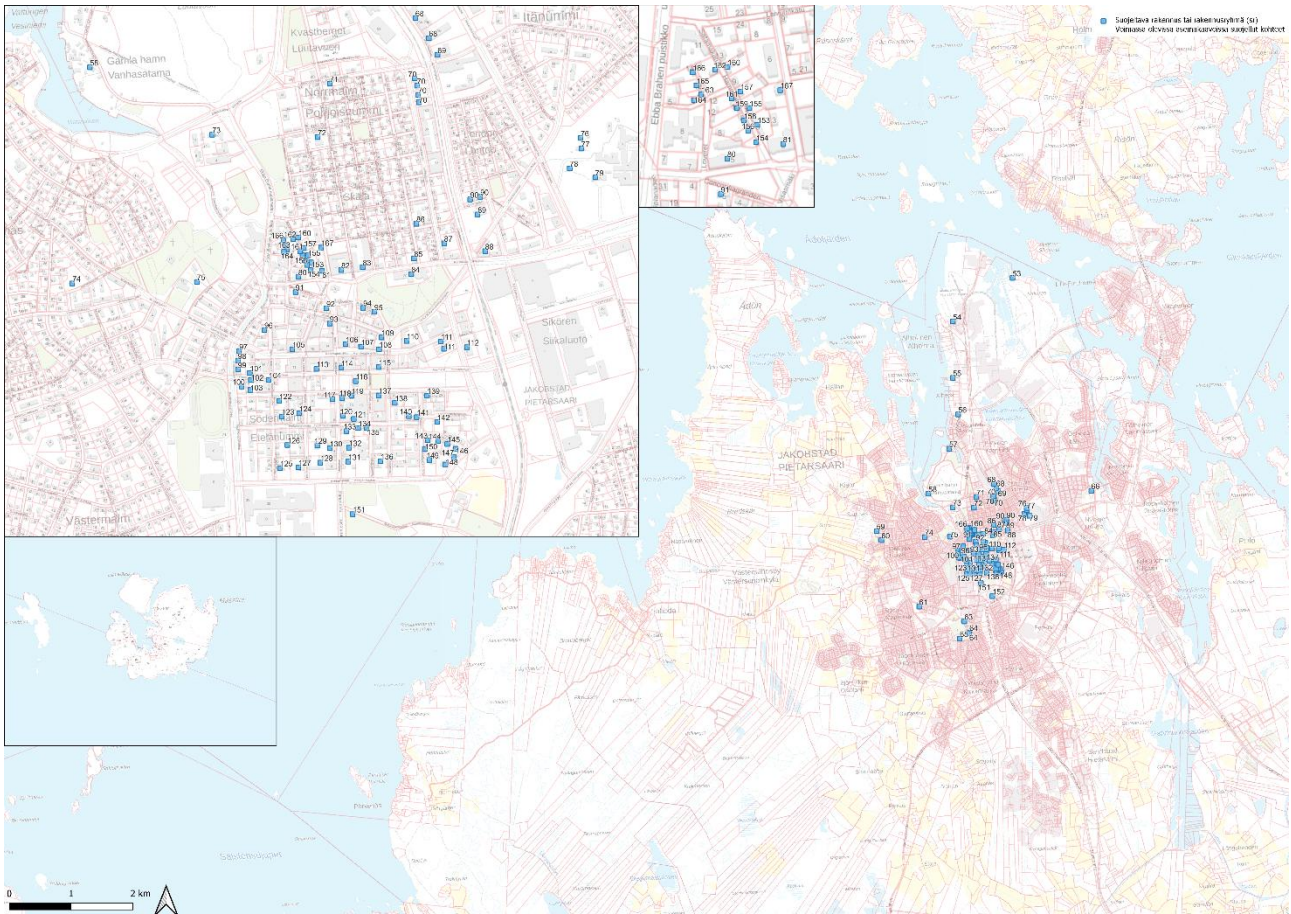
Anvisas som objekt sr/nr

Byggnad eller byggnadsgrupp som ska skyddas.



Byggnaderna får inte rivas (OAL 41 § mom. 2). Åtgärder och planering som gäller objektet eller dess omgivning med kulturhistoriska värden ska trygga bevarandet av helheten.



De ändrings- och reparationsarbeten som utförs i byggnaderna eller konstruktionerna ska vara sådana att byggnadens eller konstruktionens betydande karaktär med tanke på arkitekturen, kulturhistorien och stads-, tätorts- och/eller landskapsbilden bevaras. Museimyndighetens utlåtande ska begäras över planer och åtgärder som gäller objekten.

Numreringen hänvisar till objektförteckningen i planbeskrivningen.





*Kuva 5 Voimassa olevissa asemakaavoissa suojeltujen rakennusten sijainti ja kohdenumerointi.
Bild 5 Läge och objektnumerering av skyddade byggnader i gällande detaljplaner.*

nro kaa- vaan	nro työ	objekt	kohde	Arvot			huom	tyyppi	kaava- määräys
				H	R	M			
53	124	Villa Nordkap, Hällörsvägen 107, sommarvilla, byggår 1820-talet + tillbyggnader under 1800- och 1900-talet.	Villa Nordkap, Hällörintie 107, kesähuvi, rakennusvuosi 1820-luvulla + lisärakennukset 1800- ja 1900-luvuilla.	X	X	X	mrky- alu- eella	kohde	sr/nro
									
54	173	Borgmästargrundsvägen 2 / Alholmsvägen 71, f.d. tullhus byggt 1880-tal	Pormestarsaarentie 2 / Alholmantie 71, entinen tullihuone 1880-luvulta	X	X			kohde	sr/nro
									



55	177	Alholmsvägen 40, f.d. Smedja och verkstad samt värmecentral, byggår 1947	Alholmintie 40, ent. paja ja versta sekä lämpökeskus rakennettu 1947	X	X			kohde	sr/nro
									
									




56	115	Schüttska villan, fd sommarbostad	Schütthin huvila, Veritas 2, ent. kesähu- vila	X	X	X		kohde	sr/nro
									
57	153	Segelpaviljongen Pavis	Purjehduspaviljonki Pavis	x		x	tärkeä osa rky- alu- etta	kohde	sr/nro
									
58	154	Jakobstads gamla hamn, småbåtsvarv och båtskjul	Pietarsaaren vanha satama, pienv- neveistämö ja venevajat	X	X	X	tärkeä osa rky- alu- etta	kohde	sr/nro
									


59	162	Vestersundsby samlingshus	Vestersundinkylän seurantalo	X	X	X	tärkeä osa mrky- alu- etta	kohde	sr/nro
									
60	103	Vestersundsby skola, högre folkskolan byggår 1913, arkitekt K.J. Ahlskog, lägre folkskolan, byggår 1932–1933, arkitekt Alarik Jansson	Vestersundinkylän koulu, ylempi kansakoulu, rakennusvuosi 1913, arkkitehti K.J. Ahlskog, alempi kansakoulu, rakennusvuodet 1932–1933, arkkitehti Alarik Jansson	X	X	X	tärkeä osa mrky- alu- etta	kohde	sr/nro
									

61	127	Bonäs prästgård, Västra Ringvägen 2, gårdsmiljö, kaplansboställets gamla huvudbyggnad revs och ny byggnad på samma plats 1963. Drängstuga och ut-husbyggnader från 1800-talet.	Majaniemen pappila, Läntinen rengas-tie 2, pihaympäristö, kappalaisen vanha päärakennus purettiin ja sa-malle paikalle rakennettiin uusi raken-nus vuonna 1963. Rengin tupa ja ulko-rakennukset 1800 luvulta.	X	X	X		kohde	sr/nro
				Google, 2009					
63	161	Pedersöres lånemagasin	Pedersören lainajvästö	X	X	X	tärkeä osa rky- alu- etta	kohde	sr/nro
				ak					




64	171	Vasavägen 116, Skrädda-Fias stugo från 1880-talet (söder om Tinghuset) och Grönhages gård (följande söderut), byggår 1899	Vaasantie 116 Skrädda-Fian mökki 1880-luvulta (Keräjätuvan eteläpuolella) ja Grönhagenin tila (seuraava etelään), rakennusvuosi 1899	X		RKY- alu- eella	kohde	sr/nro
								



65	178	Kyrkostrands skolas f.d. lärarbostad, Skolmästargränd 3 / Bagarnäsvägen 32, byggår 1924	Kyrkostrandin koulun entinen opettajanasunto, Koulumestarinkuja 3 / Pakarintie 32, rakennusvuosi 1924	X	X			kohde	sr/nro
									
66	110	Villa Sveden, Östanpåvägen 12, byggår 1840-talet + nyare byggnader	Villa Sveden, Itärannantie 12, rakennusvuosi 1840-luvulla + uudempia rakennuksia	X	X	X		kohde	sr/nro
									
67	142	Ristikari, Alholmogatan 49, skolbyggnad, byggår 1927-28, arkitekt Albert Nyberg 1921-22. Tillbyggnad 1953-54, arkitekt Jakobstads byggnadskontor med K.J. Ahlskogs förslag som grund	Ristikari, Alholminkatu 49, koulurakennus rakennettu 1927-28, Albert Nyberg 1921-22. Lisärakennus 1953-54, arkkitehtinä Pietarsaaren rakennuskonttori K.J. Ahlskogin ehdotus lähtömateriaalina.	X	X	X		kohde	sr/nro
		kt							
68	186	Järnvägsgatan 23 a och b, fabriksbyggnad, f.d. Matta-Khan (södra fabriksdelen), byggår 1951, f.d. plaströrsfabriken (norra fabriksdelen), byggår 1954. Fabrikropparna senare ihopbyggda	Rautatienkatu 23 a och b, Matta-Khanin ent. tehdasrakennus (eteläosa) ja muoviputkitehdas (pohjoisosa), tehdasrakennukset on myöhemmin yhdistetty toisiinsa	X	X	X		kohde	sr/nro



70	148	Jakobsgatan 45, 47, 49 och 51, "Grafton-gårdarna", bostadshus, byggår 1921, arkitekt Harald Andersin	Jaakonkatu 45, 47, 49 ja 51, "Grafton-talot", asuintaloja, rakennettu 1921, arkkitehti Harald Andersin	X	X	X		kohde	sr/nro
									
71	180	Kvastbergsgatan 16, fd Voimas garage för bussar, senare verkstad och nu bostadshus. Byggår 1926. Uthusbyggnad i trä troligtvis från 1870.	Luutavuorenkatu 16, ent. Voiman linja-autojen autotalli, myöhemmin korjaamo ja nyt asuinrakennus. Rakennusvuosi 1926. Puinen ulkorakennus luultavasti 1870-luvulta.	X		X	RKY- alu- eella	kohde	sr/nro
									
72	181	Maria-Marjala daghem, Christinegatan 23, f.d. Maria folkskola, byggår 1873, tillbyggd med två flyglar 1897, arkitekt K.V.Reinius 1896	Maria-Marjala päiväkotiki, Kristiinankatu 23, ent. Maria folkskola, rakennettu 1873, laajennettu kahdella siivellä vuonna 1897, arkkitehti K.V. Reinius 1896	X	X	X	RKY- alu- eella	kohde	sr/nro
									



73	104	Bryggeritomten, Ebba Brahesplanaden 12. F.d. Jakobstads bayerska ölbryggeri. Huvudbyggnad från 1853 + tillbyggnader i flera repriser + nya bostadsbyggnader från 2000-talet. Allt numera bostäder. Byggnaden som är känd som "lilla byggnaden" har år 1920 förnyats till tre bostäder och höjts med en våning. Av den ursprungliga byggnaden återstår endast nedre våningens ytterväggar och den östra farstukvisten/ingången.	Panimontontti, Ebba Brahenpuistikko 12, ent. Jakobstads bayerska ölbryggeri. Päärakennus vuodelta 1853 + laajennukset useaan otteeseen + uudet asuinrakennukset 2000-luvulta. Kaikki ovat nykyisin asuntoja. "Pikkurakennuksena" tunnettu rakennus on uusittu vuonna 1920 kolmeksi asunnoksi ja korotettu kerroksella, alkuperäisestä rakennuksesta on jäljellä vain alakeran ulkoseinät ja itäkuisti/sisäänkäynti.	X	X	X			kohde	sr/nro
										
74	179	Sjömansvägen 19, f.d. Hallbergs bryggeri, senare daghem	Merimiehentie 19, Hallbergin panimo, myöhempi päiväkoti	X	X				kohde	sr/nro
										

75	2	Borgbacken, f.d. trädgårdsmästarbostad, fungerade som bostad för stads-trädgårdsmästaren 1906–1984, därefter olika hyresgäster byggår 1906.	Borgbacken, ent. puutarhurinasunto, toimi kaupunginpuutarhurin asuntona vuosina 1906–1984, minkä jälkeen erilaisia vuokralaisia. Rakennusvuosi 1906.	x	x			kohde	sr/nro
									
76	169	Epidemiapaviljongen byggår 1914	Epidemiapaviljonki, rakennusvuosi 1914	X	X	X		kohde	sr/nro
									
77	168	Provisoriskt sjukhus och epidemiapaviljong uppfört 1904	Väliaikainen sairaala ja epidemiapaviljonki, rakennettu vuonna 1904	X	X	X		kohde	sr/nro
									



78	166	Malmska sjukhus kapell invigt 1908	Malmin sairaalan kappeli, vihittiin käyttöön vuonna 1908	X	X	X		kohde	sr/nro
				Google, 2019					
79	167	Gamla sjukhuset huvudbyggnad invigt 1908	Vanha sairaala, päärakennus vihittiin käyttöön vuonna 1908	x	x	x	mrky-kohde	kohde	sr/nro
									
									



80	182	Strengbergsgatan 5, affärsbyggnad, f.d. tobaksfabriken Strengbergs matkök, byggår 1902, arkitekt Grahn, Hedman & Wasastjerna 1900	Strengberginkatu 5, liikekiinteistö, ent. Strengbergin tupakkatehtaan keittiö, rakennusvuosi 1902, arkkitehdit Grahn, Hedman & Wasastjerna 1900	X	X	X	RKY- alu- eella	kohde	sr/nro
									
81	139	Brandkårshuset, Christinegatan 2, restaurang, festsal, bostäder. F.d. brandkårshus, byggår 1912, arkitekt Torben Grut	Palokunnantalo. Kristiinankatu 2, ravintola, juhlasali, asuntoja. Ent. Palokunnantalo, rakennettu 1912, arkkitehti Torben Grut	X	X	X	tärkeä osa rky- alu- etta	kohde	sr/nro
		 							

82	140	Stadshuset, Strengbergsgatan 1, f.d. Strengbergs tobaksfabrik, byggår norra flygeln 1897, arkitekt V. Reinius. Södra 1898, västra 1900, östra 1902 flyglarna, arkitekt Grahn, Hedman & Wasastjerna	Kaupungintalo, Strengberginkatu 1. Ent. Strenbergin tupakkatehdas, pohjoissiipi rakennettiin 1897, arkkitehti V.Reinius. Eteläsiipi 1898, länsisiipi 1900 ja itäsiipi 1902, arkkitehti Grahn, Hedman & Wasastjerna	X	X	X	tärkeä osa rky-alueita	kohde	sr/nro
									
83	141	Fastighets Ab Strengberg, Skolgatan 25, företagsshotell, f.d. Strengbergs tobaksfabrik, byggår 1908–1909, Arkitekt Torben Grut, tillbyggnader 1935, 1940 och 1951	Kiinteistö Oy Strengberg, Koulukatu 25, yrityshotelli, Ent. Strengbergin tupakkatehdas, rakennettu 1908-1909, Arkkitehti Torben Grut, lisärakennukset 1935, 1940 ja 1951	X	X	X	tärkeä osa rky-alueita	kohde	sr/nro
									

84	30	Jakobstads gymnasium, Skolgatan 20, byggår 1904, arkitekt Bertel Jung. Tillbyggnad 1959, arkitekt Elsa Arokallio. Tillbyggnad 2007, arkitekt Roger Wingren	Pietarsaaren lukio, Koulukatu 2, rakennusvuosi 1904, arkkitehti Bertel Jung. Lisärakennus 1959, arkkitehti Elsa Arokallio. Lisärakennus 2007, arkkitehti Roger Wingren.	X	X	X	tärkeä osa rky-alueella	kohde	sr/nro
									
85	188	Amerikagatan 2, fd. restaurang Ebba	Amerikankatu 2, ent. Ravintola Ebba	X	X	X	RKY-alueella	kohde	sr/nro
									




86	184	Amerikagatan 7, bostadshus, byggår 1898	Amerikankatu 7, asuinrakennus, rakennusvuosi 1898.	X	X		RKY- alu- eella	kohde	sr/nro
				Google, 2009					
87	145	Barnabo daghem, Jakobsgatan 21, byggår 1908, arkitekt Valter Thomé 1908	Barnabo päiväkoti, Jaakonkatu 21, rakennettu 1908, arkkitehti Valter Thomé 1908	X	X	X		kohde	sr/nro
				Google, 2019					
88	35	Frams, Skolgatan 9, bostadshus, byggår 1909–1910, arkitekt K.J. Ahlskog	Fram, Koulukatu 9, asuinrakennus, rakennusvuodet 1909–1910, arkkitehti K.J. Ahlskog	X	X	X		kohde	sr/nro
				mk					
				kt					

89	108	Lagmans skola, Lagmansgatan 2, byggår 1909–1910, arkitekt Berndt Nyman 1908.	Lagmanin koulu, Laamanninkatu 2, rakennusvuodet 1909–1910, arkkitehti Berndt Nyman 1908.	X	X	X		kohde	sr/nro
									
90	107	Lagmansgatan 1 (byggår 1914) och 3 (byggår 1910), bostadshus, de första byggnaderna i London-området.	Laamanninkatu 1 (rakennusvuosi 1914) ja 3 (rakennusvuosi 1910), asuinrakennuksia, ensimmäiset rakennukset Lontoon alueella.	X	X	X		kohde	sr/nro
									

91	7	Lundströms gård, Loveret 5, bostadshus, byggår 1833/1843.	Lundströmin talo, Loveret 5, asuinrakennus, rakennusvuosi 1833/1843.	x	x		RKY- alu- eella	kohde	sr/nro
									
92	15	Shelltomten, Storgatan 20, f.d. bensinstation, nu restaurang, byggår 1932/1949, arkitekt: Runar Eklund 1931.	15 Shellin tontti, Isokatu 20, ent. huoltoasema, nyt ravintola, rakennusvuosi 1932/1949, arkkitehti Runar Eklund 1931.	x	x	x	RKY- alu- eella	kohde	sr/nro
									



93	14	Storgatan 18, affärs- och bostadshus, byggår 1937, arkitekt Uno Jansson 1937. Storgatan16, Sparbankshuset	Isokatu 18, liike- ja asuinrakennus, rakennusvuosi 1937, arkkitehti Uno Jansson 1937. Isokatu 16 Säästöpankkirakennus.	x	x	x	RKY- alu- eella	kohde	sr/nro
									
94	22	Betaniakyrkan, Kyrkogatan 4, byggår 1936, arkitekt Joel Holm 1936.	Betaniakirkko, Kirkkokatu 4, rakennusvuosi 1936, arkkitehti Joel Holm 1936.	x	x	x	RKY- alu- eella	kohde	sr/nro
									

95	23	Kyrkogatan 2, bostadshus, byggår 1939.	Kirkkokatu 2, asuinrakennus, rakennusvuosi 1939.	x	x	x	RKY- alu- eella	kohde	sr/nro
									
96	9	Svenska gården, Herrholmsgatan 18, föreningshus, byggår 1929/1934/1955, arkitekter: Joel Holm 1934/Gunborg Stenfors 1954.	Svenska gården, Herrholmininkatu 18, yhdistystalo, rakennusvuosi 1929/1934/1955, arkitehdit Joel Holm 1934/Gunborg Stenfors 1954.	x	x	x		kohde	sr/nro
									
97	37	Pedersesplanaden 21, huvudbyggnad byggår 1928, arkitekt A. Jansson	Pietaripuistikko 21, päärakennus vuodelta 1928, arkkitehti A. Jansson.	x	x	x		kohde	sr/nro
									



98	37	Pedersesplanaden 19, huvudbyggnad byggår 1928, arkitekt Joel Holm	Pietarinpuistikko 19, päärakennus vuodelta 1928, arkkitehti Joel Holm.	x	x	x		kohde	sr/nro
									
99	37	Pedersesplanaden 17, huvudbyggnad byggår 1927, arkitekt A. Jansson. Tillbyggt 1938.	Pietarinpuistikko 17, päärakennus vuodelta 1927, arkkitehti A. Jansson. Piilarakennus vuodelta 1938	x	x	x		kohde	sr/nro
									
100	37	Bodarna längs Pedersesplanaden, Pedersesplanaden 15.	Aitat Pietarinpuistikon varrella, Pietarinpuistikko 15.	X	X	X		kohde	sr/nro
									



101	39	Rönningens gård, Rådhusgatan 17, bostadshus	Rönningin talo, Raatihuoneenkatu 17, asuinrakennus	X	X	X		kohde	sr/nro
									
102	40	Rådhusgatan 12, bostadshus, byggår 1932, arkitekt Alarik Jansson. (ingår i Hötorgscentret)	Raatihuoneenkatu 12, asuinrakennus, rakennusvuosi 1932, arkitehti Alarik Jansson. (sisältyy Heinätorikeskukseen)		X	X		kohde	sr/nro
									
103	41	Köpmansgatan 21, bostadshus, byggår 1907, arkitekt Johan Eklöf. (ingår i Hötorgscentret)	Kauppiaankatu 21, asuinrakennus, rakennusvuosi 1907, arkitehti Johan Eklöf. (sisältyy Heinätorikeskukseen)		X	X		kohde	sr/nro
									



104	42	Herrholmsgatan 12, bostadshus, byggår 1904–1905 (ingår i Hötorgscentret)	Herrholminkatu 12, asuinrakennus, rakennusvuosi 1904-1905. (sisältyy Heinätorikeskukseen)		X	X		kohde	sr/nro
									
									
105	13	Kanalesplanaden 21, f.d. biograf Esplanad, biograf Grand etc, byggår 1928. Arkitekt Joel Holm.	Kanavapuuistikko 21, ent. elokuvateatteri Esplanad, elokuvateatteri Grand jne., rakennusvuosi 1928. Arkkitehti Joel Holm.	x	x	x	RKY-alueella	kohde	sr/nro
									

106	19	Hohenthalska huset, Alholmogatan 2, affärshus, byggår 1911–1912, arkitekt Valter Thomé 1910.	Hohenthalin talo, Alholminkatu 2, liiketalo, rakennusvuodet 1911–1912, arkitehti Valter Thomé 1910.	x	x	x	RKY- alu- eella	kohde	sr/nro
									
107	27	Stadshotellet, Kanalesplanaden 13/Alholmogatan 1, byggår 1908/1956, arkitekt Valter Thomé 1907/Sigurd Johansson 1956.	Kaupunginhotelli, Kanavapuistikko 13/Alholminkatu 1, rakennusvuodet 1908/1956, arkitehti Valter Thomé 1907/Sigurd Johansson 1956.	X	X	X	RKY- alu- eella	kohde	sr/nro
									


									
108	28	Stadsgården, Kanalesplanaden 11, f.d. t.f. rådhus, tjänstebostad, skola, daghem etc, byggår 1803.	Stadsgården/Kaupungintalo, Kanava-puistikko 11, ent. vt. raatihuone, virka-asunto, päiväkotikiym., rakennusvuosi 1803.	X	X	X	tärkeä osa RKY-alueetta	kohde	sr/nro
									
109	26	Choraeus skola, Choraeusgatan 14, byggår 1853 + tillbyggd vinkel.	Choraeuksen koulu, Choraeuksenkatu 1, rakennusvuosi 1853 + lisärakennettu kulmaus.	X	X	X	RKY-alueella	kohde	sr/nro
									



110	29	F.d. Energiverket med stadsbastun, Victor Schaumansesplanaden 1, byggår 1901/1926, arkitekt Grahn, Hedman & Wasastjerna 1901/Runar Eklund 1925.	Ent. Energialaitos ja kaupunginsauna, Victor Schaumanipuistikko 1, rakennusvuodet 1901/1926, arkitehdit Grahn, Hedman & Wasastjerna 1901/Runar Eklund 1925.	X	X	X	RKY- alu- eella	kohde	sr/nro
									
111	31	Hotel Epoque, Jakobsgatan 10, f.d. tull- och packhuset, byggår 1908, arkitekt Valter Thomé 1908. + magasinbyggnaden mot Kanalesplanaden	Hotel Epoque, Jaakonkatu 10, ent. tulli- ja pakkahuone, rakennusvuosi 1908, arkitehti Valter Thomé 1908. + makasiinirakennus Kanavapuistikon suuntaan	X	X	X	tärkeä osa RKY- alu- etta	kohde	sr/nro
									



112	32	Tobaksmagasinet, Jakobsgatan 9, byggår 1902–1903/1907, arkitekt Grahn, Hedman & Wasastjerna 1902/ K.G. Grahn 1907.	Tupakkamakasiini, Jaakonkatu 9, rakennusvuodet 1902–1903/1907, arkkitehti Grahn, Hedman & Wasastjerna 1902/ K.G. Grahn 1907.	X	X	X	tärkeä osa RKY-alueetta	kohde	sr/nro
									
113	44	Rådhusgatan 9, bostadshus, byggår 1837. (Irjala)	Raatihuoneenkatu 9, asuinrakennus, rakennusvuosi 1837. (Irjala)	X	X	X		kohde	sr/nro
									

114	45	Armirohuset, Kanalesplanaden 16, affärs- och bostadshus, byggår 1944–1947, arkitekt K.J. Ahlskog 1944. Också Kanalesplanaden 14/Rådhusgatan 5 med "Passagen" genom kvarteret, byggår 1939–1940, arkitekt Joel Holm. Strengbergska huset (träbyggnaden) f.d. bostad och kontor, nu restaurang, byggår 1838.	Armirotalo, Kanavapuistikko, liike- ja asuinrakennus, rakennusvuodet 1944–1947, arkitehti K.J. Ahlskog 1944. Myös Kanavapuistikko 14/Raatihuoneenkatu 5 korttelin läpi kulkeva "passaasi", rakennusvuosi 1939–1940, arkitehti Joel Holm. Strengbergin talo (puurakennus), ent. asuinrakennus ja konttori, nyt ravintola, rakennusvuosi 1838.	X	X	X	RKY- alu- eella	kohde	sr/nro
									
115	47	Teräshuset, Rådhusgatan 1, affärs- och bostadshus, byggår 1909–1910, arkitekt Valter Thomé 1908.	Teräksen talo, Raatihuoneenkatu 1, liike- ja asuinrakennus, rakennusvuodet 1909–1910, arkitehti Valter Thomé 1908.	X	X	X		kohde	sr/nro
									

116	48	Jakobstads rådhus, byggår 1877, arkitekt Georg Wilenius 1875	Pietarsaaren raatihuone, rakennusvuosi 1877, arkkitehti Georg Wilenius 1875.	X	X	X	tärkeä osa rky-alueetta	kohde	sr/nro
									
117	53	Storgatan 10, bostadshus, byggår 1837.	Isokatu 10, asuinrakennus, rakennusvuosi 1837.	X	X	X	RKY-alueella	kohde	sr/nro
									
118	54	Lindskogska huset, Storgatan 9, byggår 1797. (ingår i Campus Allegro)	Lindskogin talo, Isokatu 9, rakennusvuosi 1797. (sisältyy Campus Allegroon)	X	X	X	tärkeä osa rky-alueetta	kohde	sr/nro
									



119	55	Köpmansgatan 10, f.d. affärs- och bostadshus, byggår 1939–1940. (ingår i Campus Allegro)	Kauppiaankatu 10, ent. liike- ja asuinrakennus, rakennusvuodet 1939–1940. (sisältyy Campus Allegroon)	X	X	X	RKY-alueella	kohde	sr/nro
									

120	56	Storgatan 7, f.d. bostadshus och kontor, byggår 1838. (ingår i Campus Allegro)	Isokatu 7, ent. asuinrakennus ja konttori, rakennusvuosi 1838. (sisältyy Campus Allegroon)	X	X	X	RKY- alu- eella	kohde	sr/nro
									
121	57	Lassfolks spetsfabrik, Södermalmsgatan 7 och 9, f.d. fabrik. Byggår 1926/1937/1954/1960(ingår i Campus Allegro)	Lassfolkin pitsitehdas, Etelänummikatu 7 ja 9, ent. tehdas. Rakennusvuodet 1926/1937/1954/1960 (sisältyy Campus Allegroon)	X	X	X	tärkeä osa rky- alu- etta	kohde	sr/nro
									



122	49	Herrholmsgatan 9, Schütts eller Carpelans gård, bostadshus	Herrholmininkatu 9, Schüttsin tai Carpelanin talo, asuinrakennus	X	X	X		kohde	sr/nro
									
123	51	Södermalmsgatan 17 och Herrholmsgatan 7, f.d. munstycksfabriken	Etelänumminkatu 17 ja Herrholmininkatu 7, ent. holkkitehdas	X	X	X		kohde	sr/nro
									



124	52	Otto Malmgatan 8, bostadshus, byggår 1904	Otto Malminkatu 8, asuinrakennus, rakennusvuosi 1904		X	X			kohde	sr/nro
										
125	66	Sandelins gård, Herrholmsgatan 1, bostadshus, byggår 1854 (byggnaden längs Herrholmsgatan)	Sandelinin talo, Herrholmininkatu 1, asuinrakennus, rakennusvuosi 1854 (Herrholmininkadun suuntainen rakennus)	X	X	X	RKY- alu- eella		kohde	sr/nro
										
126	65	Herrholmsgatan 3 verkstadsbyggnad	Herrholmininkatu 3, verstasrakennus	X	X				kohde	sr/nro
										




127	67	Otto Malmgatan 2, f.d. Nordmans skola 1954–2008, daghem 2008-2020, bostadshus, byggår 1840	Otto Malminkatu 2, ent. Nordmanin koulu 1954–2008, päiväkotiki 2008–2020, asuinrakennus, rakennusvuosi 1840	X	X	X	RKY-alueella	kohde	sr/nro
									
128	68	Malmska gården, Storgatan 2, musei-kvarter, byggår 1835–1838, arkitekt huvudbyggnaden Anders Fredrik Granstedt 1836	Malmin talo, Isokatu 2, museokortteli, rakennusvuodet 1835–1838, päärakennuksen arkitehti Anders Fredrik Granstedt 1836	X	X	X	tärkeä osa rky-alueetta	kohde	sr/nro
									



			mk					
129	69	Utställningslokalen Tempus, Otto Malmmsgatan 3, f.d. bilverkstad, byggår 1938, arkitekt August Åkerholm 1937	Näyttelyhalli Tempus, Otto Malminkatu 3, ent. autoverstas, rakennusvuosi 1938, arkkitehti August Åkerholm 1937	X	X	X	kohde	sr/nro
			mk					



130	70	Jakobstads museums kanslibyggnad, Storgatan 4, byggår 1951–1954, Arkitekt K.J. Ahlskog 1950 + träbyggnad, byggår 1837	Pietarsaaren museon kansliarakennus, Isokatu 4, rakennusvuodet 1951–1954, arkkitehti K.J. Ahlskog 1950 + puurakennus, rakennusvuosi 1837	X	X	X	RKY-alueella	kohde	sr/nro
									
		Google, 2019							
131	76	Viktoria daghem, Storgatan 1, f.d. bostadshus + uthus, byggår 1837–1838	Viktorian päiväkotiki, Isokatu 1, ent. asuinrakennus + ulkorakennus, rakennusvuodet 1837–1838	X	X	X	tärkeä osa rky-alueetta	kohde	sr/nro
									
		Google, 2019							
132	75	Storgatan 3, bostadshus, byggår 1839 (huvudbyggnaden), 1836 (sidobyggnaden)	Isokatu 3, asuinrakennus, rakennusvuosi 1839 (päärakennus), 1836 (sivurakennus)	X	X	X	RKY-alueella	kohde	sr/nro
									
		Google, 2019							

133	72	Storgatan 5, bostadshus, byggår 1839 (stora byggnaden), 1837 (lilla byggnaden), 1868 (uthus)	Isokatu 5, asuinrakennus, rakennusvuodet 1839 (iso rakennus), 1837 (pieni rakennus), 1868 (ulkorakennus)	X	X	X	RKY- alu- eella	kohde	sr/nro
									
134	73	Södermalmsgatan 8, affärshus, f.d. bostadshus och fotoateljé, byggår 1901	Etelänummikatu 8, liiketalo, ent. asuinrakennus ja valokuva-ateljée, rakennusvuosi 1901	X	X	X	RKY- alu- eella	kohde	sr/nro
									



135	74	Södermalmsgatan 8A, bostadshus, byggår 1837	Etelänummikatu 8A, asuinrakennus, rakennusvuosi 1837	X	X	X	RKY- alu- eella	kohde	sr/nro
									
136	77	Thodenska gårdens kvarter, Runebergsgatan 1, f.d. bostadshus, nu Työväenopisto, byggår huvudbyggnaden 1836/1854/1859.	Thodenin talon kortteli, Runeberginkatu 1, ent. asuinrakennus, nyt Työväenopisto, rakennusvuosi päärakennus 1836/1854/1859.	X	X	X	RKY- alu- eella	kohde	sr/nro
									
137	58	Köpmansgatan 8, f.d. Pedersöre handelslag/SOKOS, affärshus, byggår 1938/1939–1940.	Kauppiaankatu 8, ent. Pedersöre handelslag/SOKOS, liiketalo, rakennusvuodet 1938/1939–1940.	X	X	X	mrky- kohde	kohde	sr/nro
									



138	59	Metodistkyrkan, Choreausgatan 9, byggår 1929.	Metodistkirikko, Choraeksuenskatu 9, rakennusvuosi 1929.	X	X	X		kohde	sr/nro
									
139	62	Kvarnbacksgatan 7, f.d. Jakobstads ylle- varufabrik, byggår 1907	Myllymäenkatu 7, ent. Pietarsaaren vil- latavatehdas, rakennusvuosi 1907.	X	X	X		kohde	sr/nro
									
140	60	Ebeneserkyrkan, Södermalmsgatan 1B, byggår 1891–1892.	Ebeneserkyrkan, Etelännummikatu 1B, rakennusvuodet 1891–1892.	X	X	X		kohde	sr/nro
									



141	61	Anna daghem, Södermalmsgatan 1A, f.d. BB (barnbördshuset), byggår 1909, arkitekt Karl Viktor Kjellberg 1908.	Anna daghem, Etelänummikatu 1A, ent. vanha synnytyslaitos, rakennusvuosi 1909, arkkitehti Karl Viktor Kjellberg 1908.	X	X	X		kohde	sr/nro
									
142	88	Vattentornet, Himmelsbergsgatan 8, byggår 1929–1930, arkitekt Lars Sonck 1929	Vesitorni, Taivaanvuorenkatu 8, rakennusvuodet 1929–1930, arkkitehti Lars Sonck 1929	X	X	X	tärkeä osa mrkykohdetta	kohde	sr/nro
									



143	86	Villa Boström, Rosenlundsgatan 6, bostadshus	Villa Boström, Rosenlundinkatu 6, asuinrakennus	X	X	X	osa mrky- koh- detta	kohde	sr/nro
									
144	85	Rosenlundsgatan 4B, bostadshus, byggår 1908–1910, arkitekt Johan Eklöf	Rosenlundinkatu 4B, asuinrakennus, rakennusvuodet 1908–1910, arkkitehti Johan Eklöf.		X	X	osa mrky- koh- detta	kohde	sr/nro
									

145	84	Rosenlundsgatan 4A, bostadshus, byggår 1908–1909	Rosenlundinkatu 4A, asuinrakennus, rakennusvuodet 1908–1909		X	X	osa mrky- koh- detta	kohde	sr/nro
									
146	83	Rosenlundsgatan 2, bostadshus	Rosenlundinkatu 2, asuinrakennus		X	X	osa mrky- koh- detta	kohde	sr/nro
									
147	82	Trädgårdsgatan 5, bostadshus	Puutarhakatku 5, asuinrakennus		X	X	osa mrky- koh- detta	kohde	sr/nro
									

148	81	Vita huset, Trädgårdsgatan 7, bostadshus, arkitekt K.J. Ahlskog 1951	Vita huset, Puutarhakatu 7, asuinrakennus, arkkitehti K.J. Ahlskog 1951	X	X	X		kohde	sr/nro
									
149	80	Solfjädern, Kvarnbacksgatan 1, bostadshus, byggår 1963–1964, arkitekt Alvar Aaltos arkitektbyrå	Solfjädern, Myllymäenkatu 1, asuinrakennus, rakennusvuodet 1963–1964, arkkitehti Alvar Aallon arkkitehtitoimisto	X	X	X	tärkeä osa mrky-kohdetta	kohde	sr/nro
									



150	79	Kvarnbacksgatan 3a, bostadshus	Myllymäenkatu 3a, asuinrakennus		X	X	tärkeä osa mrky- koh- detta	kohde	sr/nro	
										
151	176	Masaholmsvägens bodar	Masaholmantien aitat		X	X	X	RKY- alu- eella	kohde	sr/nro
										



152	174	Björkbacka serviceboende, Mjölvägen 1, träbyggnaden, byggår 1906, arkitekt Karl Lindahl och Valter Thomé 1905. Stenbyggnaden, arkitekt K.G. Grahn 1907	Koivurinteen palvelukoti, Jauhoteie 1, puurakennus, rakennusvuosi 1906, arkitehdit Karl Lindahl ja Valter Thomé 1905. Kivirakennus, arkitehti K.G. Grahn 1907	x	x	x		kohde	sr/nro
									
153	189	Hamngatan 3, bostadshus. En del av Hamngatans sjömansstugor från 1700–1800-talet. Tomten bebyggd redan på 1740-talet.	Satamakatu 3, asuinrakennus. Osa Satamakadun 1700-1800-lukujen merimiestupia. Tontti on rakennettu jo 1740-luvulla.	x	x	x	tärkeä osa RKY-alueetta	kohde	sr/nro
									

154	190	Hamngatan 4, huvudbyggnad. En del av Hamngatans sjömansstugor från 1700–1800-talet. Huvudbyggnads byggår 1779.	Satamakatu 4, päärakennus. Osa Satamakadun 1700-1800-lukujen merimiestupia. Päärakennus vuodelta 1779.	x	x	x	tärkeä osa RKY-alueetta	kohde	sr/nro
									
155	191	Hamngatan 5, bostadshus och uthus. En del av Hamngatans sjömansstugor från 1700–1800-talet. Tomten bebyggd redan på 1750-talet	Satamakatu 5, asuin- ja ulkorakennus. Osa Satamakadun 1700-1800-lukujen merimiestupia. Tontti on rakennettu jo 1750-luvulla.	x	x	x	tärkeä osa RKY-alueetta	kohde	sr/nro
									
156	192	Hamngatan 6, bostadshus. En del av Hamngatans sjömansstugor från 1700–1800-talet. Huvudbyggnads byggår 1825.	Satamakatu 6, asuinrakennus. Osa Satamakadun 1700-1800-lukujen merimiestupia. Päärakennus vuodelta 1825.	x	x	x	tärkeä osa RKY-alueetta	kohde	sr/nro
									

157	193	Hamngatan 7, bostadshus och 2 uthus. En del av Hamngatans sjömansstugor från 1700–1800-talet. Tomten bebyggd redan på 1730-talet.	Satamakatu 7, asuinrakennus ja 2 ulkorakennusta. Osa Satamakadun 1700–1800-lukujen merimiestupia. Tontti on rakennettu jo 1730-luvulla.	x	x	x	tärkeä osa RKY-alueetta	kohde	sr/nro
				Google, 2009					
158	194	Hamngatan 8, 2 bostadshus, numera ihopbyggda. En del av Hamngatans sjömansstugor från 1700–1800-talet. Byggår ett av husen 1765–66, andra huset byggt före 1809.	Satamakatu 8, 2 asuinrakennusta ja lukuisia sivurakennuksia. Osa Satamakadun 1700-1800-lukujen merimiestupia. Toinen asuinrakennuksista on vuosilta 1765-66 ja toinen on rakennettu ennen vuotta 1809.	x	x	x	tärkeä osa RKY-alueetta	kohde	sr/nro
				Google, 2009					

159	195	Hamngatan 10, bostadshus och 2 uthus. En del av Hamngatans sjömansstugor från 1700–1800-talet. Bostadshuset byggdes 1810.	Satamakatu 10, asuinrakennus ja 2 ulkorakennusta. Osa Satamakadun 1700-1800-lukujen merimiestupia. Asuinrakennus on valmistunut 1810.	x	x	x	tärkeä osa RKY-alueetta	kohde	sr/nro
									
						Google, 2009			
160	196	Hamngatan 11, bostadshus. En del av Hamngatans sjömansstugor från 1700–1800-talet. Tomten bebyggd redan på 1730-talet.	Satamakatu 11, asuinrakennus. Osa Satamakadun 1700-1800-lukujen merimiestupia. Tontti on rakennettu jo 1730-luvulla.	x	x	x	tärkeä osa RKY-alueetta	kohde	sr/nro
									
						Google, 2009			
161	197	Hamngatan 12, bostadshus och uthus. En del av Hamngatans sjömansstugor från 1700–1800-talet. Tomten bebyggd redan på 1730-talet.	Satamakatu 12, asuinrakennus ja ulkorakennus. Osa Satamakadun 1700-1800-lukujen merimiestupia. Tontti on rakennettu jo 1730-luvulla.	x	x	x	tärkeä osa RKY-alueetta	kohde	sr/nro
									
						Google, 2009			

162	198	Hamngatan 14, föreningshus och uthus. En del av Hamngatans sjömansstugor från 1700–1800-talet. Sjöscouterernas klubbhus "Korken" och uthus, f.d. bostadshus, tomten bebyggd redan på 1730-talet.	Satamakatu 14, eturakennus ja ulkorakennus. Osa Satamakadun 1700-1800-lukujen merimiestupia. meripartiolaisten kolo "Korken" ja ulkorakennus, entinen asuinrakennus, tontti on rakennettu jo 1730-luvulla.	x	x	x	tärkeä osa RKY-alue	kohde	sr/nro
									
163	199	Nålmakarfare 3a, bostadshus. En del av Hamngatans sjömansstugor från 1700–1800-talet. Sjöscouterernas understödsförening Skeppsrådets klubbhus "Lovart", f.d. bostadshus, tomten bebyggd från 1779, byggår 1779?	Neulamaakarinkuja 3a, asuinrakennus. Osa Satamakadun 1700-1800-lukujen merimiestupia. Meripartiolaisten tukiyhdistyksen laivaneuvoston klubitilo "Lovart", entinen asuinrakennus, tontti on rakennettu 1779, rakennusvuosi 1779?	x	x	x	tärkeä osa RKY-alue	kohde	sr/nro
									

164	200	Nålmaakarfarett 3b, bostadshus. En del av Hamngatans sjömansstugor från 1700–1800-talet. Byggår 1844.	Neulamaakarinkuja 3b, asuinrakennus. Osa Satamakadun 1700-1800-lukujen merimiestupia. Rakennusvuosi 1844.	x	x	x	tärkeä osa RKY-alueetta	kohde	sr/nro
									
165	201	Loveret 12, bostadshus. En del av Hamngatans sjömansstugor från 1700–1800-talet. Loveret 12 och 14 tidigare på samma tomt, tomten bebyggd från 1768, byggår på något av husen 1768?	Loveret 12, asuinrakennus. Osa Satamakadun 1700-1800-lukujen merimiestupia. Loveret 12 ja 14 olivat aiemmin samaa tonttia, tontti on rakennettu 1768, joku rakennuksista on vuodelta 1768?	x	x	x	tärkeä osa RKY-alueetta	kohde	sr/nro
									

166	202	Loveret 14, affärsbyggnad (café) och ut-hus. En del av Hamngatans sjömansstugor från 1700–1800-talet.	Loveret 14, liikerakennus (kahvila) ja ulkorakennus. Osa Satamakadun 1700-1800-lukujen merimiestupia.	x	x	x	tärkeä osa RKY-alueetta	kohde	sr/nro
									

167	203	Christinegatan 4, bostadshus och uthus. En del av Hamngatans sjömansstugor från 1700–1800-talet. bostadshus, byggår 1858 och uthus, byggår 1892.	Kristiinankatu 4, asuinrakennus ja ulkorakennus. Osa Satamakadun 1700-1800-lukujen merimiestupia. Asuinrakennus vuodelta 1858 ja ulkorakennus vuodelta 1892.	x	x	x	tärkeä osa RKY-alueetta	kohde	sr/nro
									

2.7 Kulttuurihistoriallisesti arvotettavat rakennukset tai rakennusryhmät Byggnad eller byggnadsgrupp vars kulturhistoriska värden ska bedömas

Merkitään kohteina

s/nro

Kulttuurihistoriallisesti arvotettava rakennus tai rakennusryhmä

Merkinällä on osoitettu kulttuurihistoriallisesti arvotettavat rakennukset ja rakennusryhmät, jotka tulee arvottaa tulevien maankäyttöhankkeiden yhteydessä, ennen mahdollista täydennysrakentamista ja ennen kohteisiin tehtäviä merkittäviä muutoksia. Kaikkien kohteita koskevien maankäyttöhankkeiden, suunnittelun ja toimenpiteiden tulee olla kohteiden mahdollisten arvojen säilymistä turvaavia. Rakennuksissa tai rakennelmissa suoritettavien muutos- ja korjaustöiden tulee olla sellaisia, että rakennuksen tai rakennelman rakennustaitteen, kulttuurihistorian, kaupunki-, taajama- ja/tai maisemakuvan kannalta mahdollisesti merkittävä luonne säilyy. Kohteita koskevista suunnitelmista ja toimenpiteistä on pyydettävä museoviranomaisen lausunto. Kaavassa esitetyjen kohteiden lisäksi alueella voi olla muitakin rakennustaitteellisesti tai kulttuurihistoriallisesti arvokkaita kohteita.

Numerointi viittaa kaavaselostuksessa esitettyyn kohdeluetteloon.

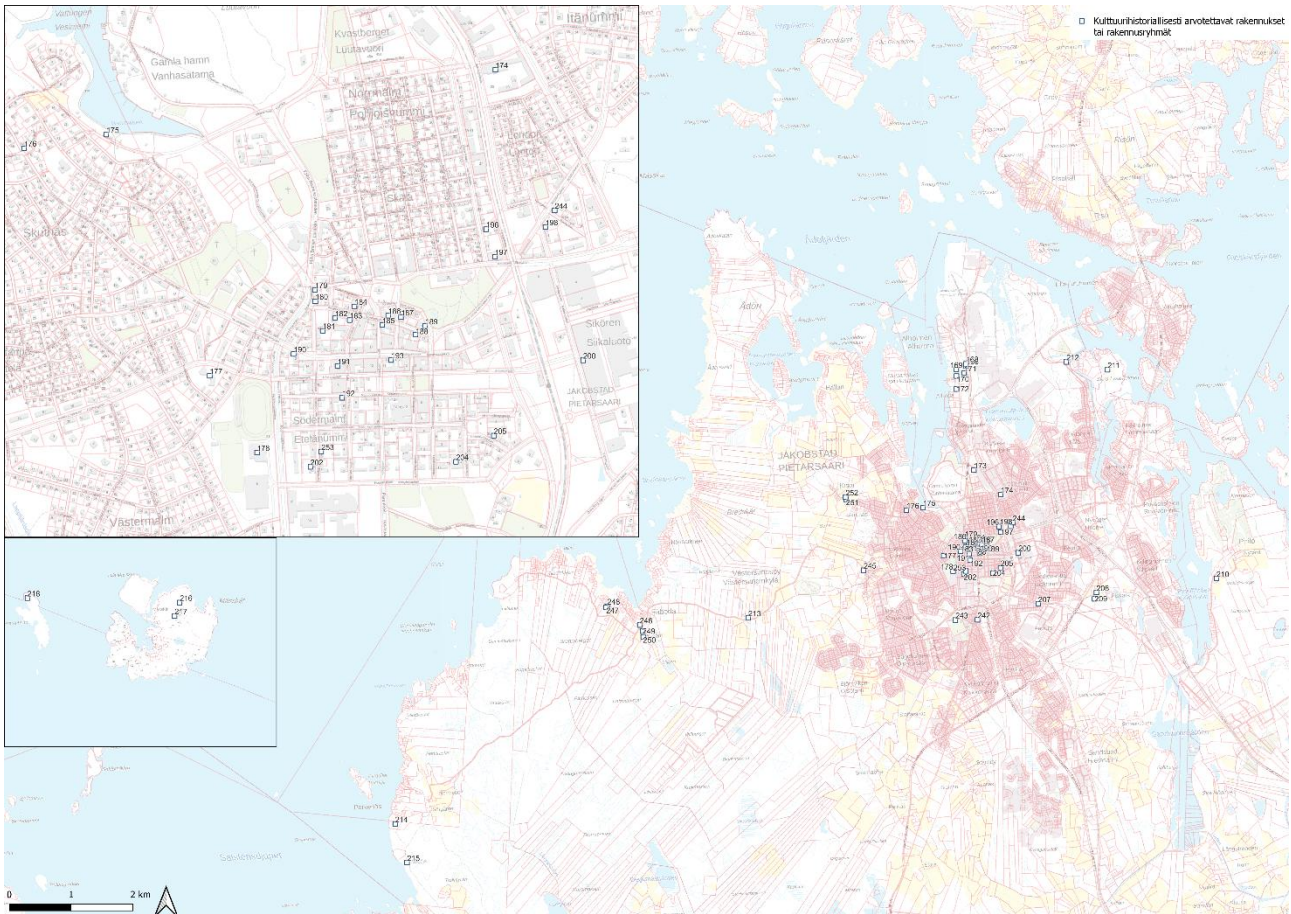
Anvisas som objekt

s/nr

Byggnad eller byggnadsgrupp vars kulturhistoriska värden ska bedömas



Genom beteckningen har man anvisat byggnader och byggnadsgrupper som ska värderas ur ett kulturhistoriskt perspektiv och som ska värderas i samband med kommande markanvändningsprojekt, före eventuellt kompletteringsbyggande och före man gör betydande ändringar i objekten. Alla markanvändningsprojekt, planering och åtgärder som gäller objekten ska vara sådana att de säkerställer att objektens eventuella värden bevaras. Ändrings- och reparationsarbeten som utförs i byggnaderna eller konstruktionerna ska vara sådana att byggnadens eller konstruktionens eventuella betydande karaktär med tanke på arkitekturen, kulturhistorien, stads-, tätorts- och/eller landskapsbilden bevaras. Museimyndighetens utlåtande ska begäras över planer och åtgärder som gäller objekten. Utöver de objekt som presenteras i planen kan det också finnas andra arkitektoniskt eller kulturhistoriskt värdefulla objekt på området.

Numreringen hänvisar till objektförteckningen i planbeskrivningen.





Kuva 6 Kulttuurihistoriallisesti arvolettavien kohteiden sijainti ja kohdenumerointi.




Bild 6 Läge och numrering av objekt som värderas kulturhistoriskt.



nro kaa- vaan	nro työ	objekt	kohde	H	R	M	huom.	tyyppi	kaavamää- räys	
168	120	Schaumans fabriksbyggnad, Alholmsvägen 45	Schaumanin tehdasrakennus, Al- holmintie 44	X	X	X		kohde	s/nro	
										
		ak								
169	118	F.d. Schaumans direktörsbo- stad, Alholmsvägen 46, byggår ca 1950	Ent. Schaumanin johtajien asunto, Alholmintie 46, raken- nusvuosi noin 1950	X	X	X		kohde	s/nro	
										
		ak								



170	117	Malmska villan, Alholmsvägen 42, f.d. sommarvilla, byggår 1869	Malmin huvila, Alholmintie 42, entinen kesähuvila, rakennusvuosi 1869	X	X	X		kohde	s/nro
									
		ak							
171	119	Wilhelmina, Alholmsvägen 43, kontorsbyggnad	Wilhelmina, Alholmintie 43, toimistorakennus	X	X	X		kohde	s/nro
									
		kt							

172	116	Sjökapten Humbles villa, Alholmsvägen 36, byggd 1841. Första sommarvillan på Alholmen.	Merikapteeni Humblen huvila, Alholmintie 36, rakennettu 1841. Alholman ensimmäinen kesähuvila.	X	X	X		kohde	s/nro
									
		ak							
173	113	Tsasounan, Tsasounastigen 2, ortodoxt bönehus, byggår 1984	Tsasouna, Tsasounan polku 2, ortodoksinen rukoushuone, rakennusvuosi 1984	X	X			kohde	s/nro
									
		kt							


174	105	Östermalmsgatan 44, f.d. Munkers fabriksbyggnad, byggår 1945	Itänummenkatu 44, ent. Munkerin tehdasrakennus, rakennusvuosi 1945	X	X			kohde	s/nro
									
		<p data-bbox="276 779 304 801">mk</p>  <p data-bbox="276 1256 300 1279">kt</p>							
175	152	Skutnäs båtskjul	Skutnäsin venevajat	x	x	x		kohde	s/nro
		 <p data-bbox="276 1704 304 1727">mk</p>							

									
		mk							
176	133	Mikaelkapellet, Skutnäsgratan 53, katolsk kyrka, f.d. metodistkyrka, byggår 1928, arkitekt Joel Holm	Mikaelin kappeli, Skutnäsinkatu 53, katolinen kirkko ent. metodistikirkko, rakennettu 1928, arkkitehti Joel Holm	X	X	X		kohde	s/nro
									
		kt							
177	143	Tornhuset, Rådhusgratan 20, byggår 1963, arkitekt Egil Nordin	Tornitalo, Raatihuoneenkatu 20, rakennettu 1962, arkkitehti Egil Nordin		X	X		kohde	s/nro
									
		kt							



178	63	Idrottsgården, Pedersesplanaden 8, byggår 1966–1967, arkitekt Ossi Rajala + tillbyggnad	Urheilutalo, Pietarinpuistikko 8, rakennusvuodet 1966-1967, arkitehti Ossi Rajala + lisärakennus	X	X	X		kohde	s/nro
									
		Google, 2019							
179	6	Pedersesplanaden 31, bostadshus i funkisstil	Pietarinpuistikko 31, funkkistyylinen asuinrakennus.		x	x		kohde	s/nro
									
		kt							




182	11	Tjänstemannagården, Loveret 1, bostadshus byggt för tobaksfabrikens tjänstemän, byggår 1919–1920, arkitekt: Harald Andersin.	Tjänstemannagården, Loveret 1, asuinrakennus, rakennettu tupakkatehtaan virkamiehille, rakennusvuodet 1919–1920, arkitehti Harald Andersin.	x	x	x	RKY-alueella	kohde	s/nro
									
183	12	Westmansmors stuga, Runeborgs första skola, museibygggnad, byggår ca slutet av 1700-talet, flyttad 1936, och Silfverbergska gården, nu hemslöjdsaffär, Visasbacken 4.	Westmaninmuorin tupa, Runeborgin ensimmäinen koulu, museorakennus, rakennusvuosi noin 1700-luvun lopulla, siirretty 1936 ja Silfverbergin talo, nyt käsityöläispuoti, Visasmäki 4.	x	x	x	RKY-alueella	kohde	s/nro
									




184	8	Mattssons, Visasbacken 6, af-färshus, byggår 1936, arkitekt: August Åkerholm 1935.	Mattsson, Visasmäki 6, liiketalo, rakennusvuosi 1936, arkkitehti August Åkerholm 1935.	x	x	x	RKY-alueella	kohde	s/nro
									
		kt							
185	18	JT-huset, Storgatan 15, byggår 1930, arkitekt Albert Nyberg.	JT-talo, Isokatu 15, rakennusvuosi 1930, arkkitehti Albert Nyberg.	x	x	x	RKY-alueella	kohde	s/nro
									
		Google, 2019							



186	17	Cityhuset med biografen (ombyggd flera gånger), Styrmansgatan 7, byggår 1956–1958, arkitekt Eugen Nordman 1956.	City-talo elokuvateattereineen (sisätiloja muutettu useampaan otteeseen), Perämiehenkatu 7, rakennusvuodet 1956–1958, arkkitehti Eugen Nordman 1956.	x	x	x	RKY-alueella	kohde	s/nro
									
		<p>kt</p> <p>mk</p>							




187	21	Narska huset, Alholmsgatan 5, affärs- och bostadshus, arkitekt: K.J. Ahlskog 1956.	Narsin talo, Alholminkatu 5, liike- ja asuinrakennus, arkkitehti K.J. Ahlskog 1956.	x	x	x	RKY-alueella	kohde	s/nro
									
		kt							
188	25	Styrmansgatan 4, affärs- och bostadshus, byggår 1955–56.	Perämiehenkatu 4, liike- ja asuinrakennus, rakennusvuodet 1955–56		x	x	RKY-alueella	kohde	s/nro
									
		kt							



189	24	Parkhuset, Styrmansgatan 1, affärs- och bostadshus, byggår 1955, arkitekt: K.J. Ahlskog.	Puistotalo, Perämiehenkatu 1, liike- ja asuinrakennus, rakennusvuosi 1955, arkkitehti K.J. Ahlskog.		x	x	RKY-alueella	kohde	s/nro
									
		kt							
190	38	Adventskyrkan och bostadshuset, Skutnäsgratan 2. Adventskyrkan är planerad av Joel Häkkinen, RA (1987). Kyrkan invigdes 1989. Bostadsbyggnaden är äldre och man känner inte till när den färdigställdes.	Adventtikirkko ja asuinrakennus, Skutnäsinkatu 2. Adventtikirkon on suunnitellut Joel Häkkinen, RA (1987). Kirkko on vihitty vuonna 1989 käyttöön. Asuinrakennus on vanhempi eikä sen valmistumisvuosi ole tiedossa.	X		X		kohde	s/nro
									
		kt							
191	43	Forumhuset, Rådhusgatan 11, f.d. Stockmanns, byggår 1967. Byggnaden har ändrats. Arkitekt Erik Lindroos.	Forum-talo, Raatihuoneenkatu 11, ent. Stockmann, rakennusvuosi 1967, rakennusta on muutettu, arkkitehti Erik Lindroos.	X		X		kohde	s/nro
									
		kt							




									
		mk							
192	50	Köpmansgatan 18, f.d. Jakobstads mjölkcentral, affärs- och bostadshus, byggår 1955	Kauppiaankatu 18, ent. Jakobstads mjölkcentral (Pietarsaaren maitokeskus), liike- ja asuinrakennus, rakennusvuosi 1955	X	X	X		kohde	s/nro
									
		mk							
193	45	Armirohuset, Kanalesplanaden 16, affärs- och bostadshus, byggår 1944–1947, arkitekt K.J. Ahlskog 1944. Också Kanalesplanaden 14/Rådhusgatan 5 med "Passagen" genom kvarteret, byggår 1939–1940, arkitekt Joel Holm. Strengbergskas huset (träbyggnaden) f.d. bostad och kontor, nu restaurang, byggår 1838.	Armirotalo, Kanavapuiستikko, liike- ja asuinrakennus, rakennusvuodet 1944-1947, arkitehti K.J. Ahlskog 1944. Myös Kanavapuiستikko 14/Raatihuoneenkatu 5 korttelin läpi kulkeva "passaasi", rakennusvuosi 1939–1940, arkitehti Joel Holm. Strengbergin talo (puurakennus), ent. asuinrakennus ja konttori, nyt ravintola, rakennusvuosi 1838.	X	X	X	RKY-alueella	kohde	s/nro
									
		kt							

196	146	Bönehuset Saalem, Jakobsgatan 25, byggår 1950, arkitekt Joel Holm	Rukoushuone Saalem, Jaakonkatu 25, rakennusvuosi 1950, arkkitehti Joel Holm	X	X	X		kohde	s/nro
									
		Google, 2019							
197	144	Jugend Boutique Hotel, Skolgatan 11, f.d. Lutherska bönehuset, byggår 1907, arkitekt A. von Bell, tillbyggnad 1955-1957, arkitekt K.J. Ahlskog 1955	Jugend Botique Hotelli, Koulukatu 11, Ent. Luterilainen rukoushuone, rakennettu 1907, arkkitehti A. Von Bell, lisärakennus 1955-1957, arkkitehti K.J. Ahlskog 1955	X	X	X		kohde	s/nro
									
		mk							
198	109	Huovinens hus, Fabrikskatan 23, bostadshus, byggår 1909, arkitekt Valter Thomé 1908.	Huovisen talo, Tehtaankatu 23, asuinrakennus, rakennusvuosi 1909, arkkitehti Valter Thomé 1908.	X	X	X		kohde	s/nro
									
		kt							



200	34	F.d. Wärtsiläs fabriksområde, Fabriksgatan	Entisen Wärtsilän tehdasalue, Tehtaankatu	X	X	X		kohde	s/nro	
										
		kt								
202	64	Herrholmsgatan 2A och 2C, bostadshus, byggår 1894– 1895 + tillbyggnader.	Herrholminkatu 2A ja 2C, asuin- rakennukset, rakennusvuodet 1894-1895 + nuoremmat lisära- kennukset.		X		RKY-alueella	kohde	s/nro	
										
		kt								


204	78	Kvarnbacksgatan 2, f.d. De gamlas hem, byggår 1963–1964, arkitekt Edvin Sjöholm 1963	Myllymäenkatu 2, ent. De gamlas hem, rakennusvuodet 1963–1964, arkitehti Edvin Sjöholm 1963	X	X	X	RKY-alueella	kohde	s/nro
		 <p>Google, 2019</p>							
205	87	Villa Rosenlunden, Rosenlundsgatan 3A, f.d. Jakobstads pastorskansli, nu företagshus, byggår 1909.	Villa Rosenlunden, Rosenlundinkatu 3A, ent. Pietarsaaren kirkkoherranvirasto, nyt yritystalo, rakennusvuosi 1909.	X	X	X	osa mrky-kohdetta	kohde	s/nro
		 <p>kt</p>							
207	92	Transformatorbyggnad, Heikelsgatan	Muuntajarakennus, Heikelininkatu	X	X	X		kohde	s/nro
		 <p>kt</p>							




208	93	Pirilövågen 37, f.d. bondgård	Pirilöntie 37, ent. maatala	X	X	X		kohde	s/nro	
										
		kt								
209	94	Grannabba skola / Ruusu- lehdon koulu, Pirilövågen 34, byggår 1927, arkitekt P. Sund- feldt 1924.	Grannabba skola/Ruusulehdon koulu, Pirilöntie 34, rakennus- vuosi 1927, arkkitehti P. Sund- feldt 1924.	X	X	X		kohde	s/nro	
										
		kt								
210	97	Cederbergs Vickas gård, Gamla Pirilövågen 179, gårds- område, bostadshus, byggår i början av 1920-talet, arkitekt Johan Eklöf	Cederbergin Vickasin talo, Vanha Pirilöntie 179, pihapiiri, asuinrakennus, rakennusvuosi 1920-luvun alkupuolelta, arki- tehti Johan Eklöf		X			kohde	s/nro	
										
		kt								



211	123	Lysarholmstorpet, Lysarholmsvägen 83, f.d. bondgård, gårdsmiljö	Lysarholman torppa, Lysarholmantie 83, ent. maatila, pihapiiri	X	X	X		kohde	s/nro
									
		ak							
212	122	Runebergs stuga, Östanpåvägen, museibygnad, byggår 1811	Runebergin tupa, Itärannantie, museorakennus, rakennusvuosi 1811	X	X			kohde	s/nro
									
		mk							
213	126	Transformator torn av trä, Fäbodavägen 305, byggår 1939 (installationerna och tagen i bruk 1940)	Puinen muuntajatorni, Fäbodantie 305, rakennusvuosi 1939 (asennukset ja käyttöönotto 1940)	X	X	X		kohde	s/nro
									
		mk							




214	129	Pörkenäs lägergård, Pörkenäsvägen 565, f.d. Hemmet vid havet, f.d. tuberkulossanatorium för barn, byggår 1923–25, arkitekt Gunnar Wahlroos	Pörkenäsins leirikeskus, Pörkenäsintie 565. Ent. Hemmet vid havet Ent. Tuberkuloosiparantola lapsille, rakennettu 1923–25, arkkitehti Gunnar Wahlroos	X	X	X		kohde	s/nro
									
		mk							
215	130	Svedja lägergård, Pörkenäsvägen 599, f.d. Folkhälsans barnkoloni, byggår 1938, arkitekt August Åkerholm	Svedjan leirikeskus, Pörkenäsintie 599 ent. Folkhälsans lastenkesäsiirtola, rakennettu 1938, arkkitehti August Åkerholm	X	X	X		kohde	s/nro
									
		mk							

216	164	Mässkär, båk	Mässkär, pooki	x	x	x	tärkeä osa rky-alueetta	kohde	s/nro
									
217	165	Mässkär f.d. Lotsstation	Mässkär, ent. luotsiasema	x	x	x	tärkeä osa rky-alueetta	kohde	s/nro
									
		Hans Kreutzer							

218		Kejsarkubban, betongkummel från 1900-talet. Det har funnits sjömärken på Kejsarkubban sedan 1800-talet. Tillsammans med båken på Mässkär har de visat farleden till Jakobstad. Den nuvarande betongkummeln på Kejsarkubban fortsätter de historiska sjömärkenas uppgifter. Den är exceptionellt stor och unik till sin utformning. Konstruktionen är också ett betydande landskapselement.	Kejsarkubban, betonkummeli 1900-luvulta. Kejsarklubbilla on ollut merimerkkejä 1800-luvulta lähtien. Yhdessä Mässkärin tunnusmajakan kanssa ne ovat osoittaneet Pietarsaaren johtavan väylän linjan. Kejsarklubbin nykyinen betonkummeli jatkaa historiallisten merimerkkien tehtäviä. Se on poikkeuksellisen suuri ja hahmoltaan ainutlaatuisen. Rakennelma on myös huomattava maisemaelementti.	x		x	arvotettu valtakunnallisesti merkittäväksi Merenkulun rakennusperintö inventoinnissa 2002 Värderad som nationellt betydande i inventeringen över sjöfartens byggnadsarv 2002 (Merenkulun rakennusperinnön inventointi).	kohden	s/nro
242	172	Pedersöre kyrkas kyrkstugor, de äldsta är från 1700-talet	Pedersören kirkon kirkkotuvat, joista vanhimmat ovat 1700-luvulta	x	x	x	tärkeä osarykky-alue	kohde	s/nro
									
		Street Smart by cyclomedia							


								
								
<p>243</p>	<p>Pedersöre kyrkas obduktions- hus från början av 1900-talet</p>	<p>Pedersören kyrkans leikkuuhuone 1900-luvun alusta</p>	<p>x</p>	<p>x</p>	<p>x</p>	<p>RKY-alueella</p>	<p>kohde</p>	<p>s/nro</p>
								
		<p>Annika Harjula-Eriksson</p>						

244	Roosgatan 5, "Riksdagshuset", byggt av och för fyra familjer, en av dem var plåtslagaren och riksdagsmannen Otto Elfving, byggår 1922, osignerad ritning 1921.	Roosinkatu 5, "Eduskuntatalo", rakennettu neljälle perheelle, joista yksi oli peltiseppä ja kansanedustaja Otto Elfving, rakennusvuosi 1922, signeeraamaton piirustus vuodelta 1921.	x	x	x		kohde	s/nro						
	 <p data-bbox="277 965 389 987">Google 2019</p>					245	Fäbodavägen 44, f.d. bondgård med huvudbyggnad och bagarstuga samt ekonomibyggnader. Huvudbyggnadens byggår okänt, husets västra del inklusive kök är nyare.	Fäbodavägen 44, ent. maatilapihapiiri, päärakennus ja leivintupa sekä talousrakennukset. Päärakennuksen valmistusvuosi tuntematon, rakennuksen länsipääty keittiöineen on uudempi.		x	x		kohde	s/nro
	 <p data-bbox="277 1628 293 1650">kt</p>													

								
	kt							
246	Fäbodavägen 515, sommarbostad, f.d. Gula paviljongen eller Lönnrens café. Kiosken från år 1927, kafé med bostadsdel från 1938.	Fäbodavägen 515, kesähuvi, ent. Keltainen paviljonki tai Lönngrenin kahvila. Kioski vuodelta 1927, kahvila asuntoineen vuodelta 1938.	x	x	x	mrky-alueella	kohde	s/nro
								
	Google 2018							
247	Lillsandsvägen 57, "Stålas" torp från 1870-talet fram till 1951, därefter sommarbostad eller öde. Okänt byggår.	Lillsandsvägen 57, "Stålasin" torppa 1870-luvulta vuoteen 1951, sittemmin kesäasuntona tai autoina. Rakennusvuosi tuntematon.		x	x	mrky-alueella	kohde	s/nro
								
	Google 2020							

248	Stålasvägen 14, sommarbo- stad från början av 1900-ta- let?	Stålasvägen 14, huvilarakennus 1900-luvun alusta.		x	x	mrky-alu- eella	kohde	s/nro
								
249	Fäbodabyvägen 6, f.d. bond- gård, gårdsområde	Fäbodabyvägen 6, ent. maatila, pihapiiri			x	mrky-alu- eella	kohde	s/nro
								
	Google 2018							
250	Fäbodabyvägen 18 och 20, f.d. bondgård, gårdsområde	Fäbodabyvägen 18 ja 20, maa- tila, pihapiiri			x	mrky-alu- eella	kohde	s/nro
								
	Google 2018							

251	Kisorvägen 54, bostadshus på f.d. bondgård. Byggnadens norra del från ca 1790-talet, södra delen från 1850-talet.	Kiisorintie 54, ent. maatilän asuinrakennus. Rakennuksen pohjoisosa on n. 1790-luvulta, eteläosa 1850-luvulta.		x	x		kohde	s/nro					
							Google 2019		x	x		kohde	s/nro
252	Kisorvägen 55, bostadshus på f.d. bondgård och gårdssområde. Huvudbyggnadens byggår okänt, eventuellt från 1800-talet.	Kiisorintie 55, ent. maatilän asuinrakennus ja pihapiiri. Päärakennuksen rakennusaika tuntematon, mahdollisesti 1800-luvulta.		x	x		kohde	s/nro					
							Google 2019						

253	Herrholmsgatan 3a och 3b. Färdigställandeåret är okänt, byggnaderna är senast från början av 1900-talet.	Herrholminckatu 3a ja 3b. Asuinrakennukset viimeistään 1900-luvun alusta.			x		kohde	s/nro
								

Google 2019

2.8 Kirkkolailla suojellut rakennukset

Byggnad skyddad med stöd av kyrkolagen

Merkitään kohteina

srk/nro

Anvisas som objekt

srk/nr

Kirkkolain nojalla suojeltu kirkollinen rakennus.

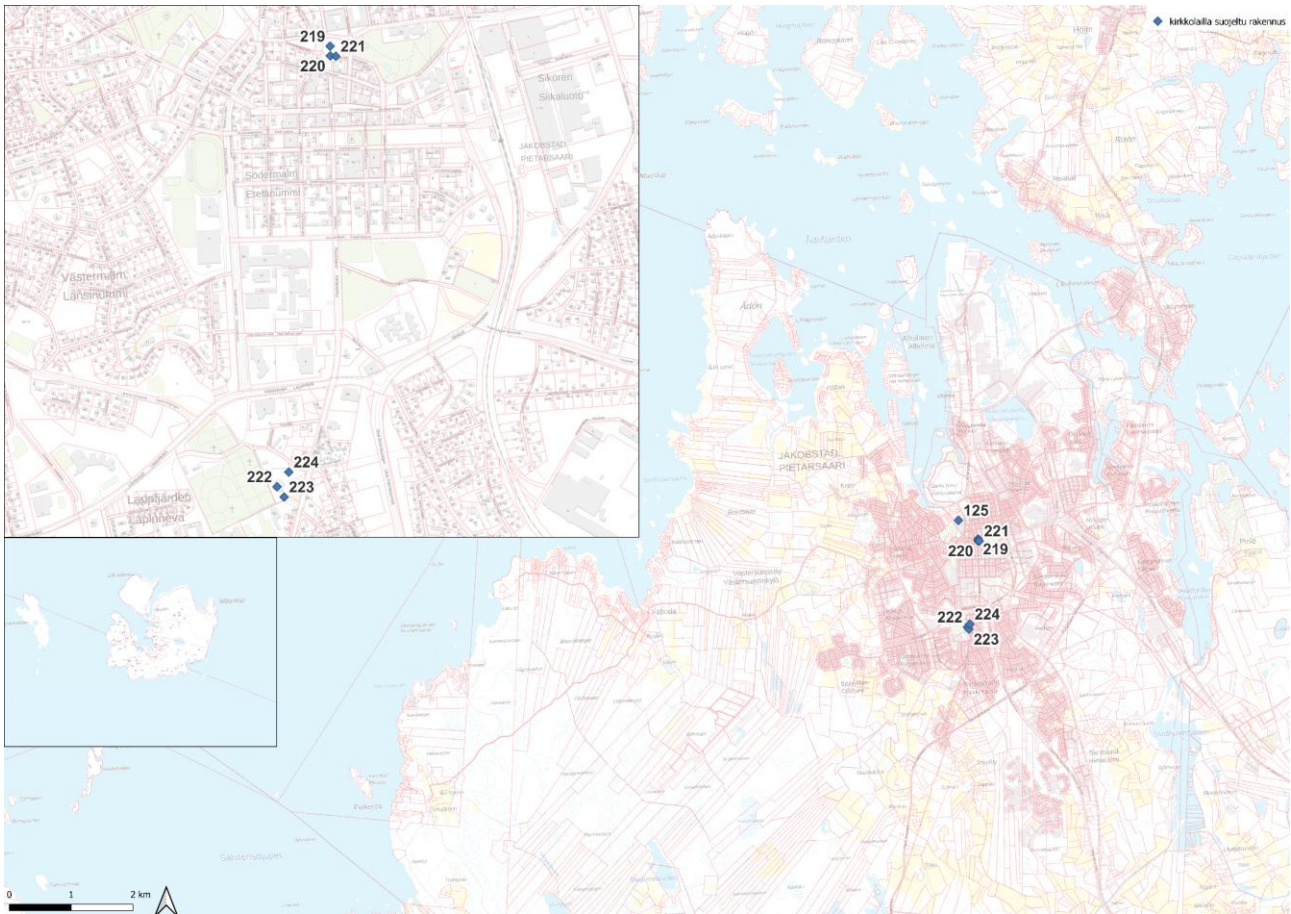
Rakennusta ei saa purkaa (Kirkkolaki 652/2023, 22 §). Rakennuksissa suoritettavien korjaus- ja muutostöiden, käyttötarkoituksen muutosten sekä täydennysrakentamisen ja kohteessa tehtävien toimenpiteiden tulee olla sellaisia, että kohteen rakennushistoriallisesti/kulttuurihistoriallisesti/maise- makuvallisesti arvokas luonne säilyy. Kohteessa ei saa tehdä sellaisia toimenpiteitä, jotka vähentävät sen suojeluarvoa. Kohteessa tehtävistä korjaus- ja muutostöistä on kuultava museoviranomaista.

Numerointi viittaa kaavaslostuksessa esitettyyn kohdeluetteloon.

Kyrklig byggnad skyddad med stöd av kyrkolagen.



Byggnaden får inte rivas (Kyrkolagen 652/2023, 22 §). Ändrings- och reparationsarbeten som utförs i byggnaderna, ändring av användningsändamålet och kompletteringsbyggandet samt åtgärder som vidtas vid objektet ska vara sådana att objektets byggnadshistoriskt/kulturhistoriskt/landskapsbildmässigt värdefulla karaktär bevaras. I objektet får inte vidtas åtgärder som minskar dess skyddsvärde. Vid reparations- och ändringsarbeten som utförs i objektet ska museimyndigheten höras.



Numreringen hänvisar till objektförteckningen i planbeskrivningen.




Kuva 7 Kartta kirkkolilla suojeltujen kohteiden sijainnista ja numeroinnista.



Bild 7 Karta över läge och numrering av objekt som är skyddade enligt kyrkolagen.

nro kaa- vaan	nro työ	objekt	kohte	H	R	M	huom.	kaavamää- räys	suojeluti- lanne ase- makaavassa
219	16	Jakobstads kyrka, byggår 1728–1731, invigd 1731, byggmästare Johan Knubb. Jakobstads kyrka hör till vårt lands tidigaste korskyrkor.	Pietarsaaren kirkko, rakennusvuodet 1728–1731, rakennusmestari Johan Knubb. Pietarsaaren kirkko kuuluu maamme varhaisiin ristikirkkoihin.	x	x	x	tärkeä osa rky-alueetta	srk/nro	-
									
		mk							
220	16	Jakobstads kyrkas klockstapel. Klockstapel som står på kyrkogården är av österbottnisk typ och härstammar från år 1742, byggmästare var Henrik Kattil.	Pietarsaaren kirkon kellotapuli. Kirkkotarhassa sijaitseva pohjalaistyyppinen kellotapuli on vuodelta 1742, rakennusmestarina oli Henrik Kattil.	x	x	x	tärkeä osa rky-alueetta	srk/nro	-
									
		mk							

221	16	Jakobstads kyrkas kyrkogårdens gravkapell. På kyrkogården finner man också en enhetlig rad av gravkapell som fem borgare i staden lät bygga åt sig själva under perioden 1778–1786.	Pietarsaaren kirkon kirkkotarhassa sijaitseva hautakappeli. Kirkkotarhassa oleva kaupungin viiden porvarien itselleen rakennuttaman hautakappelin yhtenäisen rivi on valmistunut vuosien 1778-1786 välisenä aikana.	x	x	x	tärkeä osa rky-aluetta	srk/nro	-
									
		Google 2009							
222	98	Pedersöre kyrka, byggår som enskeppig kyrka 1400-talet, ombyggd till korskyrka 1787, arkitekt Jakob Rijf. Pedersöre medeltida kyrka, som utvidgades under 1780-talet, hör till den gustavianska stenarkitekturens viktigaste byggnader i Finland. Till sin grundplan är kyrkan en likarmad korskyrka med ett västtorn som har en hög spetsig spira. Kyrkan med omgivning har varit centrum för en vidsträckt medeltida storsocken.	Pedersören kirkko, rakennusvuosi yksiläivaisena kirkkona 1400-luvulla, muutettu ristikirkoksi 1787, arkkitehti Jakob Rijf. Pedersören keskiaikainen, mutta 1780-luvulla laajennettu kirkko kuuluu kustavilaisen kiviarkkitehtuurin merkittävimpiin rakennuksiin Suomessa. Pohjakaavaltaan tasavartisen kirkon länsipäässä on korkeahuippuinen torni. Kirkko ympäristöineen on ollut laajan keskiaikaisen suurpitäjän keskus.	X	X	X	tärkeä osa RKY-aluetta	srk/nro	-
									
		kt							

223	98	Pedersöre kyrkas klockstapel och vintergravar. Klockstapelns byggår 1769–1775. Bottenvåningen i klockstapel, som är av österbottnisk typ, är av sten. Den byggdes under ledning av Thomas Rijf och Matts Honga 1769–1775. En av kyrkklockorna i klockstapel är från år 1488. Klockan, som sannolikt gjutits i Tallinn, fanns ursprungligen i Åbo domkyrka, varifrån Jacob de la Gardie skaffade den år 1615 och donerade den till Pedersöre kyrka, som låg i hans förläning. Vintergravarna finns på båda sidorna om klockstapel.	Pedersören kirkon kellotapuli ja hautahuoneet. Kellotapulin rakennusvuodet 1769–1775. Pohjalaistyyppisen kellotapulin pohjakerros on kivistä. Se on rakennettu Thomas Rijfin ja Matti Hongan johdolla 1769-1775. Tapulin kelloista yksi on vuodelta 1488. Todennäköisesti Tallinnassa valettu kello on alkuaan ollut Turun tuomiokirkossa, josta Jacob de la Gardie on hankkinut sen 1615 ja lahjoittanut läänityksensä olleen Pedersören kirkolle. Hautahuoneet ovat kellotapulin kummallakin puolen.	X	X	X	tärkeä osa RKY-alueita	srk/nro	-
									

Google 2019

224	98	Pedersöre kyrkas benhus. I nordöstra hörnet av kyrkogårdens stenmur finns ett ättkantigt benhus som uppfördes år 1775 under ledning av Thomas Rijf.	Pedersören kirkon luukamio. Kirkkotarhan kiviaidan koilliskulmassa oleva kahdeksankulmainen luuhuone on tehty Thomas Rijfin johdolla 1775.	X	X	X	tärkeä osa RKY-aluetta	srk/nro	-
									
		kt							
225		Marie gravkapell. Kapellet vid Jakobstads gamla gravgård.	Marian kappeli. Pietarsaaren vanhan hautausmaan kappeli.	x	x	x			/s
									
		Pietarsaaren suomalainen seurakunta							

2.9 Hautausmaat, joilla ympäristö säilytetään

Begravningsplats där miljön bevaras

EH/s

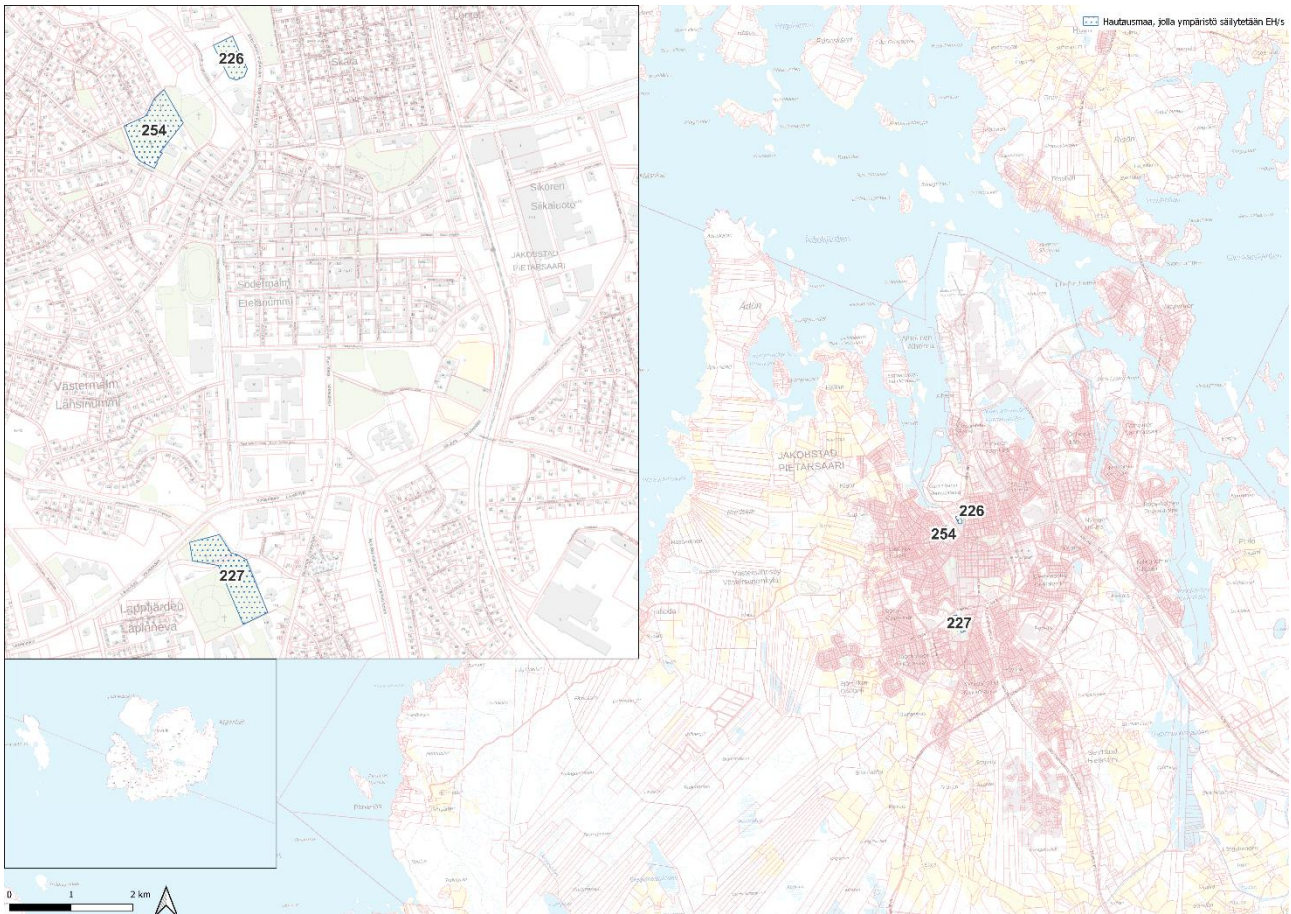
Hautausmaa, jolla ympäristö säilytetään.

Kulttuurihistoriallisesti ja kaupunkikuvallisesti merkittävä hautausmaa, jolla ympäristö säilytetään. Alueella suoritettavien korjaus- ja muutostöiden ja muiden toimenpiteiden tulee olla sellaisia, että alueen kulttuurihistoriallisesti ja kaupunkikuvallisesti arvokas luonne säilyy. Alueella ei saa tehdä sellaisia toimenpiteitä, jotka vähentävät sen suojeluarvoa. Alueella tehtävistä korjaus- ja muutostöistä on kuultava museoviranomaista.

EH/s

Begravningsplats där miljön bevaras.

En kulturhistoriskt och stadsbildmässigt betydelsefull begravningsplats där miljön bevaras. Reparations- och ändringsarbeten och andra åtgärder som görs på området ska vara sådana att områdets kulturhistoriska och stadsbildmässigt värdefulla karaktär bevaras. På området får inte vidtas sådana åtgärder som minskar dess skyddsvärde. Vid reparations- och ändringsarbeten som utförs på området ska museimyndigheten höras.



Kuva 8 Kartta hautausmaista, joilla ympäristö säilytetään.

Bild 8 Karta över begravningsplatser där miljön bevaras.

nro	nro työ	objekt	kohde	H	R	M	huom.	kaavamääräys	suojelutilanne asemakaavassa
226		Jakobstads gamla begravningsplats. På backen som kallas Biskopsholmen ligger Jakobstads gamla begravningsplats, som togs i bruk på 1850-talet. På begravningsplatsen finns många värdefulla minnesmärken.	Pietarsaaren vanha hautausmaa. Biskopsholmeniksi kutsutulla mäellä sijaitseva Pietarsaaren vanha hautausmaa otettiin käyttöön 1850-luvulla. Hautausmaalla on monta arvokasta muistomerkkiä.	x	x	x		EH/s	/s
227		Pedersöre gamla begravningsplats. Pedersöre gamla begravningsplats ligger söderut från kyrkan. Området är närmare 1 ha stort och är indelat i två områden med en bred grusgång i mitten. Pedersöre gamla begravningsplats har grundats i slutet av 1800-talet, men nya gravar togs i bruk ännu i början av 2000-talet.	Pedersören vanha hautausmaa. Pedersören vanha hautausmaa sijaitsee kirkosta etelään päin. Alue on lähemmäs 1 ha kokoinen, jaettu kahteen osastoon, joiden välissä kulkee leveä hiekkakäytävä. Pedersören vanha hautausmaa on perustettu 1800-luvun lopulla, mutta alueella otettiin käyttöön uusia hautoja vielä 2000-luvun alussa.	x	x	x	tärkeä osa RKY-alueetta	EH/s	-
254		Gamla delen av Jakobstads nya begravningsplats. Begravningsplatsen togs i bruk år 1910. Johanneskapellet ligger mitt på begravningsplatsen. I närheten av kapellet huvudingång finns en minnessten till minne av dem som begravts på annan ort. Hjaltegravarna ligger norr om kapellet. Området för hjaltegravar är ritat av arkitekt Erik Kråkström. Konstnären Ville Vallgren har utformat krigarmonumentet till minne av de stupade 1918. Krigarmonumentet till minne av de stupade 1939–1945 är ett verk av Ulf Tikkanen. Skulpturen i brons avtäcktes 1952.	Pietarsaaren uuden hautausmaan vanha osa. Hautausmaa on otettu käyttöön vuonna 1910. Johanneskappeli sijaitsee hautausmaan keskellä. Kappelin pääsisäänkäynnin lähellä on muistokivi muualle haudattujen muistoksi. Sankarihaudat sijaitsevat kappelin pohjoispuolella. Sankarihautausmaa on arkkitehti Erik Kråkströmin suunnittelema. Taiteilija Ville Vallgren on muotoillut sankarimuistomerkin 1918 kaatuneitten muistoksi. 1939–1945 kaatuneitten sankarimuistomerkin on tehnyt Ulf Tikkanen. Pronssinen veistos paljastettiin vuonna 1952.	x	x	x	Johanneksen kappeli on mrky-kohde	EH/s	s-2

2.10 Kohteet, joiden pääkäyttötarkoitus on rakennussuojelu

Objekt vars huvudsakliga användningsändamålet är byggnadsskydd

Kohteiden pihapiirin/kiinteistön pääkäyttötarkoitukseksi merkitään rakennussuojelu SR tai SRK.

Som det huvudsakliga användningsändamålet för objektens gårdsområde/fastighet anges byggnadsskydd SR eller SRK.

SR

Rakennuslainsäädännön nojalla suojeltava alue.

Rakennuksissa suoritettavien korjaus- ja muutostöiden, käyttötarkoituksen muutosten sekä täydennysrakentamisen ja alueella tehtävien toimenpiteiden tulee olla sellaisia, että alueen rakennushistoriallisesti/kulttuurihistoriallisesti/maisemakuvallisesti arvokas luonne säilyy. Alueella ei saa tehdä sellaisia toimenpiteitä, jotka vähentävät sen suojeluarvoa. Rakennuksessa tehtävistä korjaus- ja muutostöistä on kuultava museoviranomaista.

SR

Område som ska skyddas med stöd av byggnadslagstiftningen.

De reparations- och ändringsarbeten som utförs i byggnaderna, förändringarna av användningsändamålet samt kompletteringsbyggande och de åtgärder som vidtas på området ska vara sådana att områdets byggnadshistoriskt/kulturhistoriskt/landskapsbildmässigt värdefulla karaktär bevaras. På området får inte vidtas sådana åtgärder som minskar dess skyddsvärde. Vid reparations- och ändringsarbeten som utförs i byggnaden ska museimyndigheten höras.

SRK

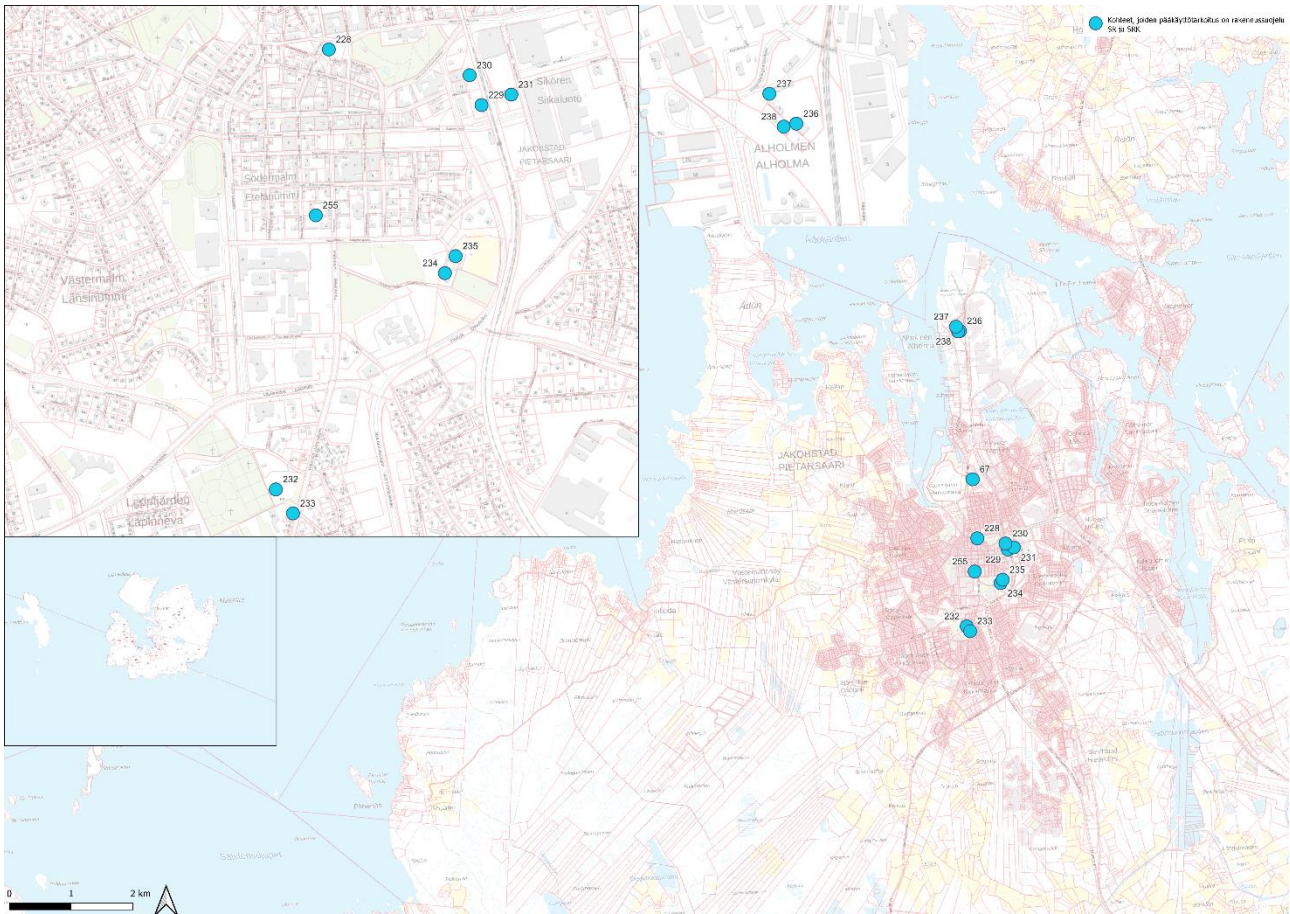
Kirkkolain nojalla suojeltu kirkko- ja kirkkopiha-alue.

Rakennuksissa suoritettavien korjaus- ja muutostöiden, käyttötarkoituksen muutosten sekä täydennysrakentamisen ja alueella tehtävien toimenpiteiden tulee olla sellaisia, että alueen rakennushistoriallisesti/kulttuurihistoriallisesti/maisemakuvallisesti arvokas luonne säilyy. Alueella ei saa tehdä sellaisia toimenpiteitä, jotka vähentävät sen suojeluarvoa. Rakennuksessa tehtävistä korjaus- ja muutostöistä on kuultava museovirastoa.



SRK


Kyrko- och kyrkogårdsområde som skyddats med stöd av kyrkolagen.


De reparations- och ändringsarbeten som utförs i byggnaderna, förändringarna av användningsändamålet samt kompletteringsbyggande och de åtgärder som vidtas på området ska vara sådana att områdets byggnadshistoriskt/kulturhistoriskt/landskapsbildmässigt värdefulla karaktär bevaras. På området får inte vidtas sådana åtgärder som minskar dess skyddsvärde. Vid reparations- och ändringsarbeten i byggnaden ska Museiverket höras.







*Kuva 9 Kohteet, joiden pääkäyttötarkoitukseksi osoitetaan kaavassa rakennussuojelu, SR tai SRK.
Bild 9 Objekt där det huvudsakliga användningsändamålet i planen anvisas byggnadsskydd, SR eller SRK.*




nro kaa- vaan	nro työ	objekt	kohde	H	R	M	arvoluokka	tyyppi	kaavamää- räys	suojeluti- lanne ase- makaavassa tai muuten
67	142	Ristikari, Alholmogatan 49, skolbyggnad, byggår 1927-28, arkitekt Albert Nyberg 1921-22. Tillbyggnad 1953-54, arkitekt Jakobstads byggnadskontor med K.J. Ahlskogs förslag som grund	Ristikari, Alholminkatu 49, koulurakennus rakennettu 1927-28, Albert Nyberg 1921-22. Lisärakennus 1953-54, arkkitehtinä Pietarsaaren rakennuskonttori K.J. Ahlskogin ehdotus lähtömaterialina.	X	X	X		alue	SR	SR, sr
										
		kt								
228	16	Jakobstads kyrka, byggår 1728–1731, invigd 1731, byggmästare Johan Knubb. Klockstapeln byggd 1742, byggmästare Henrik Kattil. Dessutom finns en klockstapel och ett gravkapell.	Pietarsaaren kirkko, rakennusvuodet 1728–1731, rakennusmestari Johan Knubb. Kellotapuli rakennettu 1742, rakennusmestari Henrik Kattil. Lisäksi kellotapuli ja ja hautakappeli.	x	x	x	osa rky	alue	SRK	-, kirkkoiilla suojeltu
										
		mk								



229	33	Jakobstads järnvägsstations område, stationsbyggnaden, byggår 1886–87 "IV klass station typritningar nr 2", förlängd norrut 1928 med två "fönsteraxlar" (Rautatiesopimus 1998)	Pietarsaaren rautatieaseman alue, asemarakennus, rakennusvuodet 1886–87 "IV luokan asema tyypipiirustukset nro 2", jatkettu pohjoiseen 1928 kahdella "ikkuna-akselilla" (Rautatiesopimus 1998)	X	X	X	rky	alue	SR	SR, sr, rautatiesopimus
										
		ak								

230	33	Jakobstads järnvägsstation, dubbelvaktstuga	Pietarsaaren rautatiease- man alue, kaksoisvahtitupa	x	x	x	rky	alue	SR	SR, sr, rauta- tiesopimus
										
		ak								
231	33	Jakobstads järnvägsstation, lokstall	Pietarsaaren rautatiease- man alue, veturitalli	x	x	x	rky	alue	SR	sr, rautatie- sopimus
										
		ak								

232	98	Pedersöre kyrka, byggår som enskeppig kyrka 1400-talet, ombyggd till korskyrka 1787, arkitekt Jakob Rijf. Klockstapel byggår 1769–1775, benhus byggår 1775.	Pedersören kirkko, rakennusvuosi yksiläivaisena kirkkona 1400-luvulla, muutettu ristikirkoksi 1787, arkkitehti Jakob Rijf. Kellotapuli, rakennusvuodet 1769–1775, luukkammio rakennusvuosi 1775.	X	X	X	rky	alue	SRK	-, kirkkoiilla suojeltu
										
		kt								
233	160	Tingshuset och tillhörande hus	Pedersören kirkon käräjä-tupa ja viereinen talo	x	x	x	rky	alue	SR	-
										
		ak								

234	155	Rosenlunds prästgård med gårdsområde och trädgårdar, byggår 1798	Rosenlundin pappila pihapiireineen ja puutarhoineen, rakennusvuosi 1798	x	x	x	rky	alue	SR	sr, /s	
											
		kt									
235	156	Rosenlunds ladugård 1773–1776, tillhörande drängstugor från senare delen av 1700-t	Rosenlundin navetta 1773–1776, siihen kuuluvat rengintuvat 1700-luvun loppupuolelta	x	x	x	rky	alue	SR	sr, /s	
											
		mk									
236	157	Jakobstads cikoriafabriks gårdsområde	Pietarsaaren sikuritehtaan pihapiiri	x	x	x	rky	alue	SR	SR	
											
		mk									

237	158	Schaumans sommarkontor	Schaumanin kesäkonttori	x	x	x	rky	alue	SR	SR
										
238	121	Jakobstads hamns järnvägsstation / Alholmens järnvägsstation, stationsbyggnaden byggår 1887, samt lider och godsmagasin (okänt byggår)	Pietarsaaren sataman rautatieasema / Alholman rautatieasema, asemarakennuksen rakennusvuosi 1887 sekä vaja ja tavaramakasiini (rakennusvuosi ei tiedossa)	x	x	x	rky	alue	SR	SR, rautatie-sopimus
		 mk								
		 mk								

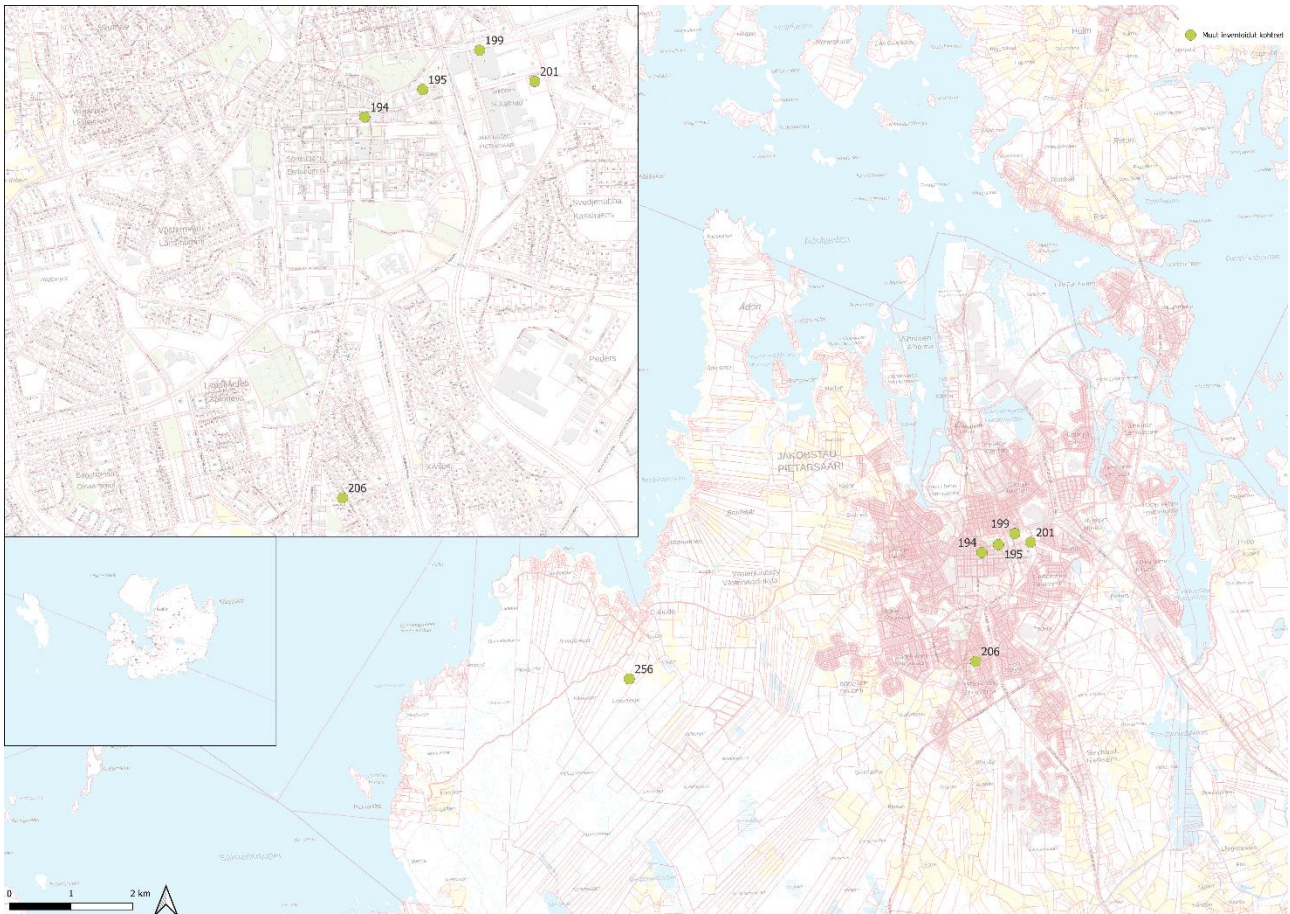
255	Liljas hus och Jakobstads museum	Liljan talo ja Pietarsaaren museo	x	x	x	tärkeä osa RKY-aluetta	alue	SR	SR, srs,sr
									

2.11 Muut inventoidut kohteet

Övriga inventerade objekt



Selvitysalueelta inventoitiin lisäksi ohessa esitellyt kohteet. Niitä ei merkitä yleiskaavaan suojelumerkinnällä. Osa kohteista on modernia rakennuskantaa, jota ei inventoitu kattavasti yleiskaavatyön yhteydessä ja jonka arvoja on osittain vielä vaikea arvioida rakennusten iän takia. Osa kohteista on sellaisia, joille on jo myönnetty purkulupa, eikä niille sen takia laiteta yleiskaavaan suojelumerkintää.




På utredningsområdet inventerades dessutom de objekt som presenteras nedan. Dessa anvisas inte skyddsbe-teckning i generalplanen. En del av objekten är modernt byggnadsbestånd som inte inventerades heltäckande i samband med generalplanarbetet och vars värde delvis ännu är svårt att bedöma på grund av byggnadernas ålder. En del av objekten är sådana som redan har beviljats rivningstillstånd och därför förses de inte med skyddsmärkning i generalplanen.




Kuva 10 Kartta muiden inventoitujen kohteiden sijainnista ja numeroinnista.

Bild 10 Karta över läge och numrering av andra inventerade objekt.

nro kaa- vaan	nro työ	objekt	kohde	H	R	M	arvoluokka	tyyppi	kaavamää- räys
194	46	Jakobstads bibliotek, f.d. Sparbanken Deposita, byggår 1982–1983, arkitekt Roger Wingren.	Pietarsaaren kirjasto, ent. Sääs- töpankki Deposita, rakennus- vuodet 1982–1983, arkkitehti Roger Wingren.	X				kohde	ei suojelu- merkintää
									
195	131	Statens ämbetshus Ebba Brahe, Kanalesplanaden 1, byggår 2009–2010, (arkitekt Mikko Jaatinen, Arkjaatiset Oy)	Valtion virastotalo Ebba Brahe, Kanavapuistikko 1, Rakennettu 2009-2010 (arkkitehti Mikko Jaatinen, Arkjaatiset Oy)			X		kohde	ei suojelu- merkintää
									

199	36	Prisma, Skolgatan 4, den första stormarknaden i Jakobstad, byggår 1989. Planerades av Arkkitektitöimisto Innovark 1988.	Prisma, Koulukatu 4, ensimmäinen suuri market Pietarsaassa, rakennusvuosi 1989. Suunniteltu Arkkitektitöimisto Innovarkissa 1988.			X			kohte	ei suojelumerkintää
										
		kt								
201	89	Transformatorbyggnad, Smedjegatan – Östra Ringvägen, byggår 1941, arkitekt Gunnar Aspelin.	Muuntarakennus, Pajakatu–Itäinen Rengastie, rakennusvuosi 1941, arkkitehti Gunnar Aspelin.	X	X	X			kohte	kohteelle on purkulupa, ei suojelumerkintää
										
		kt								
206	99	Klockarevägen 24, egnahemshus, byggår 1974. Byggnaden har planerats av byggnadsingenjör Håkan Byström år 1974. Han var också objektets byggherre. Trots det yttre är objektet inte ett modulhus.	Lukkarintie 24, omakotitalo, rakennusvuosi 1974. Rakennuksen on suunnitellut rakennusinsinööri Håkan Byström vuonna 1974. Hän toimi myös kohteen rakennuttajana. Ulkoasustaan huolimatta kohte ei ole modulitalo.						kohte	ei suojelumerkintää
										
		Google, 2009								

256	Pörkenäsvägen 60, Nanoq, det arktiska museet. Storstugan (ursprungligen en bondgård från 1900-talet i Larsmo) flyttades till platsen 1980, huvudbyggnaden 1991 och Avanaata Ulloria (en kopia av världens nordligaste kyrkor) 2010. Förebilden för museets huvudbyggnad är en torvhydda på norra Grönland, och byggnaden smälter in i landskapet. I anslutning till museet finns en stugby dit byggnader från närområdet, som hotats av rivning, har flyttats.	Pörkenäsintie 60, Nanoq, arktinen museo. Isotupa (alkujaan Luodossa sijainnut 1900-luvun maatalo) on siirretty paikalle 1980, päärakennus 1991, Avanaata Ulloria (kopio maailman pohjoisimmasta kirkosta) 2010. Museon päärakennuksen esikuva on Pohjoisgrönlannissa sijaitseva turvemaja ja museorakennus sulautuu maisemaan. Museon yhteydessä on mökkikylä, johon on siirretty lähiseudulta purku-uhan alla olleita rakennuksia.	x		kohde		ei suojelumerkintää
	 <p>https://www.nanoq.fi/valokuvagalleria/</p>						